

DOKLADOVÁ ČÁST

Střelice, rekonstrukce ulice Školní

DOKUMENTACE PRO VYDÁNÍ SPOLEČNÉHO POVOLENÍ STAVBY

ZODPOVĚDNÝ PROJEKTANT: ING. MARTIN SMĚLÝ

květen 2023

1 SEZNAM VYJÁDŘENÍ DOTČENÝCH ORGÁNŮ STÁTNÍ SPRÁVY

MěÚ Šlapanice:		
1)	- OŽP –komplexní vyjádření	13.10.2023
2)	- Odbor výstavby - územní plánování	24.11.2023
3)	OÚ Střelice - Kácení stromů	30.10.2023
4)	Policie ČR, KŘP JMK, specializované pracoviště DI - stanovisko k dokumentaci	20.10.2023
5)	Archeologové AV ČR	11.10.2023
6)	Krajská hygienická stanice	7.11.2023

2 SEZNAM VYJÁDŘENÍ DOTČENÝCH VLASTNÍKŮ A SPRÁVCŮ DOPRAVNÍ A TECHNICKÉ INFRASTRUKTURY

7)	VAS	23.10.2023
8)	GasNet	19.10.2023
9)	CETIN, a.s.	16.10.2023
10)	Triple solution	12.10.2023
11)	EGD	
	– vyjádření o existenci zařízení distribuční soustavy	21.4.2023
	– souhlas se stavbou a činností v ochranném pásmu	12.12.2023
12)	SUS JMK	24.11.2023
13)	Zásilkovna	28.11.2023
14)	UZSVM	20.10.2023
15)	OÚ Střelice – stavební úřad závazné stanovisko	20.11.2023
16)	Povolení změny připojení ulice Školní na silnici III. třídy	2.1.2024
17)	Povolení připojení parkoviště u obchodu – nevýznamný sjezd	4.1.2024
18)	Povolení úpravy připojení sjezdu do mateřské školky	4.1.2024
19)	Povolení úpravy připojení samostatného sjezdu Ben Hamat	4.1.2024
20)	Povolení úpravy připojení významného sjezdu do základní školy	4.1.2024
21)	Povolení nového připojení na parkoviště u polikliniky – významný sjezd	4.1.2024
22)	Souhlas se stavbou Zemanova Veronika	20.12.2023



muslvp23v00riu

MĚSTSKÝ ÚŘAD ŠLAPANICE

Masarykovo náměstí 100/7, 664 51 Šlapanice
pracoviště Opuštěná 9/2, 656 70 Brno
odbor životního prostředí

Váš dopis značky/ze dne: /11.10.2023
Číslo jednací: Čj. SLP-OŽP/82921-23/SIJ
Spisová značka: Sp. SLP-OŽP/17079-2023/SIJ
Vyřizuje/linka: Ing. Jitka Sikorová/533 304 780
E-mail: sikorova@slapanice.cz
V Brně dne: 13.10.2023
Datová schránka: 2xfbbgj

Komplexní vyjádření k projektu stavby:

Střelice, rekonstrukce ulice Školní

Městský úřad Šlapanice, odbor životního prostředí (dále jen MěÚ Šlapanice, odbor ŽP) jako věcně a místně příslušný obecní úřad obce s rozšířenou působností podle ust. §§ 66 a 109 odst. 3 písm. b) zákona č. 128/2000 Sb., o obcích, v platném znění, a ust. § 3 zákona č. 51/2020 Sb. o územně správním členění státu,

prověřil

předloženou žádost i ostatní podklady. Podle dokladů předložených dne 11.10.2023 zamýšlí žadatel Obec Střelice, nám. Svobody 111/1, 664 47 Střelice, IČ: 00282618 zastoupená na základě plné moci společností NiTraM-projekt, s.r.o., Slunečná 481/6, 63400 Brno IČ: 06964796 realizovat v k.ú. Střelice na pozemcích p. č. 356/7, 3466/2, 382/2, 371, 373/1, 385/21, 285/18, 353, 349/1, 385/20, st. 367/2 a 367/1 rekonstrukci účelové komunikace. Z hlediska využití pozemků pouze pozemek č.p. 356/7 má ochranu zemědělského půdního fondu (orná půda), ale z něj bude pro stavbu využito pouze 12 m. Jedná se o 5 stavebních objektů: SO 101 řeší rekonstrukci samotné místní komunikace ulice Školní a to včetně úpravy stání pro kontejnery. SO 102 Parkoviště u obchodu. Objekt řeší výstavbu parkoviště s 12 stáními. SO 103 Parkoviště u kliniky. Jedná se o parkoviště s kapacitou celkem 60 parkovacích stání. SO 104 Schodiště u lékárny. Jedná se o chodník se schodištěm, který vytváří alternativní cestu pro vstup do lékárny z ulice Komenského. SO 401 řeší veřejné osvětlení v rozsahu stavebních objektu 101, 102 a 103. Součástí objektu je umístění sloupu VO a vedení kabelu, který je zakončen v posledním sloupu. Odvodnění komunikace je řešeno do stávajících uličních vpustí. Ostatní plochy jako jsou parkovací stání jsou odvodněna do okolní zeleně. Z hlediska vlivu uvažovaného záměru na jednotlivé složky životního prostředí v rozsahu své věcné působnosti stanovené zvláštními předpisy dává toto komplexní

vyjádření:

1. Městský úřad Šlapanice, odbor životního prostředí, jako příslušný vodoprávní úřad posoudil předložený záměr podle zákona č. 254/2001 Sb., o vodách ve znění pozdějších předpisů a prováděcích předpisů k tomuto zákonu (dále jen vodní zákon) a sděluje, že:
 - Nemá k předloženému záměru připomínky. (Ing. Bc. Eva Komárková, kl. 762)
2. Předloženým záměrem jsou dotčeny zájmy chráněné orgánem vykonávajícím veřejnou správu v oblasti odpadového hospodářství podle ust. § 146 odst. 5 zákona č. 541/2020 Sb., o odpadech v platném znění a je nutné, aby byly splněny následující podmínky:

- Nekontaminovaná zemina a jiný přírodní materiál vytěžený během stavební činnosti, může být ve svém přirozeném stavu použit pro účely stavby na zpětné zásypy na místě, na kterém byly vytěženy; případný přebytek této zeminy bude odvezen do zařízení k využívání odpadů. Bilance zeminy bude popsána v žádosti o souhlasné stanovisko k užívání stavby (formulář ke stažení v záložce odboru životního prostředí Ostatní činnosti)
 - Ještě před vznikem stavebních a demoličních odpadů musí mít původce odpadu zajištěno převzetí tohoto odpadu písemnou smlouvou se zařízením určeným k nakládání s odpady uzavřenou na předpokládané množství tohoto odpadu. Výjimkou z této povinnosti dle § 15 odst. 2 písm. c) je pouze takové předpokládané množství odpadu, které lze v rámci obecního systému předat obci.
 - U odpadů bude zajištěno přednostně využití odpadů před jejich odstraněním v souladu s plánem odpadového hospodářství Jihomoravského kraje.
 - Upozorňujeme, že původce odpadu musí v místě jeho vzniku odpad třídít dle druhu a kategorie. V případě provádění stavby nebo údržby stavby musí dodržet postup pro nakládání s vybouranými stavebními materiály určenými pro opětovné použití, vedlejšími produkty a stavebními a demoličními odpady tak, aby byla zajištěna nejvyšší možná míra jejich opětovného použití a recyklace.
 - K závěrečné kontrolní prohlídce budou předloženy doklady o odstranění odpadů potvrzené zařízením na odstranění odpadů, které odpad převzalo (místo vzniku, původce odpadu, katalogové číslo, množství odpadu, datum vzniku, IČZ zařízení, kterému byl odpad předán). V případě požadavku stavebního úřadu o kontrolu ze strany odboru životního prostředí, budou tyto doklady přílohou žádosti o Souhlas s užíváním stavby (kolaudací) a podkladem bude technická dokumentace s kapitolou o nakládání s odpady potvrzená Stavebním úřadem. Formulář žádosti je na stránkách: www.slapanice.cz/ostani-cinnosti-ozp.
 - K řízení pro povolení výše uvedeného záměru **nebude** vzhledem k jeho charakteru **vydáno závazné stanovisko ani samostatné vyjádření** orgánu veřejné správy v oblasti odpadového hospodářství. (Ing. Jitka Sikorová, kl. 780)
3. Záměrem jsou dotčeny zájmy chráněné orgánem ochrany zemědělského půdního fondu podle zákona č. 334/1992 Sb., o ochraně zemědělského půdního fondu v platném znění, (dále jen zákona o ochraně ZPF) a je nutné, aby byly splněny následující podmínky:
 - Podle § 9 odst. 2 písm. a) bod 1 zákona o ochraně ZPF není pro uvedený záměr třeba souhlasu s vynětím půdy ze ZPF. (Ing. Jan Jež, kl. 771)
 4. Záměrem nejsou dotčeny pozemky určené k plnění funkcí lesa nebo zájmy chráněné orgánem státní správy lesů podle zákona č. 289/1995 Sb., o lesích a o změně a doplnění některých zákonů (lesní zákon). (Ing. Kamila Musilová, kl. 790)
 5. Předložený záměr se nedotýká zájmů chráněných orgánem ochrany přírody a krajiny, u nichž je k výkonu státní správy příslušný pověřený obecní úřad a obecní úřad obce s rozšířenou působností ve smyslu ustanovení § 76 odst. 2 a 77 zákona č. 114/1992 Sb., o ochraně přírody a krajiny v platném znění. (Ing. Magdaléna Kovářová, kl. 770)
 6. Předložený záměr se nedotýká zájmů chráněných zákonem č. 449/2001 Sb., o myslivosti, v platném znění. (Ing. Luděk Šmerda, kl. 791)
 7. Předloženým záměrem jsou dotčeny zájmy chráněné orgánem vykonávajícím státní správu v oblasti ochrany ovzduší podle zákona č. 201/2012 Sb., o ochraně ovzduší, a je nutné, aby byly splněny následující podmínky:
 - Při realizaci stavby požadujeme dbát na eliminaci prašnosti přijetím a aplikací účinných organizačních a technických opatření. (Ing. Zdeňka Sotonová, kl. 763)

Jakékoliv změny v tomto záměru je třeba opět předložit k posouzení odboru životního prostředí.

Toto vyjádření není rozhodnutím ve smyslu zákona č. 500/2004 Sb., o správním řízení a nelze se proti němu odvolat. Nenahrazuje rozhodnutí, souhlasy a jiná správní opatření vydávaná ostatními správními úřady na úseku životního prostředí.

otisk razítka

Ing. Rostislav Beránek
vedoucí odboru životního prostředí

Obdrží DS: NiTraM-projekt, s.r.o., Slunečná 481/6, 63400 Brno

Digitálně podepsal Ing. Jitka Sikorová
Datum: 13.10.2023 09:46:42 +02:00



muslvp23v00v2p

MĚSTSKÝ ÚŘAD ŠLAPANICE

Masarykovo náměstí 100/7, 664 51 Šlapanice
pracoviště Opuštěná 9/2, 656 70 Brno
Odbor výstavby
oddělení územního plánování a památkové péče

Váš dopis značky/ze dne:	/11.10.2023
Číslo jednací:	Čj. SLP-OV/82922-23/MiB
Spisová značka:	Sp. SLP-OV/19383-2023/MiB
Vyřizuje/linka:	Ing. Milena Brzobohatá/533304672
E-mail:	brzobohata@slapanice.cz
V Brně dne:	24.11.2023
Datová schránka:	2xfbbgj

OSVĚDČENÍ

orgánu územního plánování

k záměru „**Střelice, rekonstrukce ulice Školní**“ na pozemcích parc. čís. 285/20, 3466/2, 382/2, 371, 373/1, 285/21, 285/18, 356/7, 353, 349/1, 367/2 a 367/1 v k.ú. Střelice u Brna, okr. Brno-venkov

Městský úřad Šlapanice, Odbor výstavby, oddělení územního plánování a památkové péče (dále jen „oddělení ÚPPP“), jako orgán územního plánování (dále jen „orgán územního plánování“) příslušný podle § 6 odst. 1 písm. e) zákona č. 183/2006 Sb., o územním plánování a stavebním řádu, ve znění pozdějších předpisů (dále jen „stavební zákon“), posoudil (na základě podané žádosti o vydání závazného stanoviska ze dne 11. 10. 2023) podle § 96b odst. 3 stavebního zákona z hlediska souladu s politikou územního rozvoje, s územně plánovací dokumentací a z hlediska uplatňování cílů a úkolů územního plánování záměr nazvaný „**Střelice, rekonstrukce ulice Školní**“ navržený na pozemcích parc. čís. 285/20, 3466/2, 382/2, 371, 373/1, 285/21, 285/18, 356/7, 353, 349/1, 367/2 a 367/1 v k.ú. Střelice u Brna, okr. Brno-venkov (dále jen „záměr“).

Stavebníkem záměru je Obec Střelice, IČO: 00282618, se sídlem náměstí Svobody 111/1, 664 47 Střelice, která je zastoupená na základě plné moci společností NiTraM-projekt, s.r.o., IČO: 06964796, se sídlem Slunečná 481/6, 634 00 Brno (dále jen „žadatel“).

K žádosti byla předložena část dokumentace pro vydání společného povolení, kterou v květnu 2023 vypracovala společnost NiTraM-projekt, s.r.o., IČO: 06964796, se sídlem Slunečná 481/6, 634 00 Brno, zodpovědným projektantem je Ing. Martin Smělý, ČKAIT 1004435.

Předmětem dokumentace je změna dokončené stavby ulice Školní. Ulice je navržena s vozovkou šířky 6,0 m a chodníkem po obou stranách s šířkou s šířkou 1,85 m. V severní části místní komunikace bude upravené stání pro kontejnery, které je připojeno přes chodník. V rámci projektu je navrženo parkoviště u obchodu s kapacitou 12 kolmých stání, následně pak parkoviště u kliniky s kapacitou 60 kolmých stání. Prostor ulice bude upraven v podobě chodníku po obou stranách a doplnění stání a to 13 kolmých, 5 podélných a 4 šikmá. Součástí záměru je úprava veřejného osvětlení, chodník k lékárně se schodištěm a zeleň.

Vzhledem k tomu, že orgán územního plánování nevydal požadované závazné stanovisko ve lhůtě stanovené pro jeho vydání podle ustanovení § 149 odst. 4 zákona č. 500/2004 Sb., správní řád, ve znění pozdějších předpisů, považuje se ve smyslu ustanovení § 4 odst. 9 věty druhé stavebního zákona za souhlasné a bez podmínek. Účinky konkludentního souhlasu započaly 31. dnem (tj. 11. 11. 2023) ode dne podání žádosti o vydání závazného stanoviska.

„otisk razítka“

Digitálně podepsal Ing. Jiří Rufer
Datum: 27.11.2023 15:40:22 +01:00

Ing. Jiří Rufer
vedoucí oddělení ÚPPP

Přílohy:

Ověřená kopie výkresu: Koordinální situační výkres C.03

Rozdělovník:

Žadatel (DS): NiTraM-projekt, s.r.o., IČO: 06964796, Slunečná 481/6, 634 00 Brno
Na vědomí: Obecní úřad Střelice, stavební úřad, nám. Svobody 1, 664 47 Střelice, DS: gezbr3z

Číslo jednací: Čj. SLP-OV/82922-23/MiB
Spisová značka: Sp. SLP-OV/19383-2023/MiB

Obecní úřad Střelice

Adresa: nám. Svobody 111/1
PSČ: 664 47

Telefon: 547 239 430
E-mail: strelice@streliceubrna.cz
Bankovní spojení:
KB Brno-venkov
č. ú. 3025641/0100
IČ: 00282618

Vyřizuje: Karla Drahonská, tel. 547 427 419
Č. j. STRE-5266/2023-POK

Ve Střelicích dne 30. 10. 2023

ZÁVAZNÉ STANOVISKO

Obecní úřad Střelice jako příslušný orgán ochrany přírody podle ust. § 7 odst. 2, § 61 odst. 1 písm. a) a § 109 odst. 3 písm. b) zákona č. 128/2000 Sb. o obcích ve znění pozdějších předpisů a podle § 75 odst. 1 písm. a) a § 76 odst. 1 písm. a) zákona č. 114/1992 Sb., o ochraně přírody a krajiny, ve znění pozdějších předpisů (dále jen zákon), vydává ve věci žádosti společnosti NiTraM-projekt, s.r.o., zastupuje Ing. Martin Smělý, IČO 06964796, se sídlem Slunečná 481/6, 634 00 Brno, která na základě plné moci zastupuje stavebníka Obec Střelice, nám. Svobody 111/1, 664 47 Střelice, IČO 00282618, ze dne 11. 10. 2023, o souhlas s kácením

4 ks lípy srdčité – obvody kmene 67+68+49+46 cm, 270 cm, 275 cm a 235 cm a 1 ks jabloně o obvodu kmene 30+32+22+17 cm (měřených ve výšce 130 cm nad zemí), rostoucích na pozemcích p. č. 353, p. č. 367/1 a p. č. 285/21 v k. ú. Střelice u Brna, druh pozemků ostatní plocha, z důvodu umožnění realizace stavby „Střelice, rekonstrukce ulice Školní“, na ulici Školní, podle § 8 odst. 6 zákona a podle vyhlášky č. 189/2013 Sb., o ochraně dřevin a povolování jejich kácení, ve znění vyhlášky 222/2014 Sb., toto závazné stanovisko, kterým

souhlasí s kácením

4 ks lípy srdčité – obvody kmene 67+68+49+46 cm, 270 cm, 275 cm a 235 cm a **1 ks jabloně** o obvodu kmene 30+32+22+17 cm (měřených ve výšce 130 cm nad zemí), rostoucích na pozemcích p. č. 353, p. č. 367/1 a p. č. 285/21 v k. ú. Střelice u Brna, druh pozemků ostatní plocha,

s tím, že kácení bude provedeno po nabytí právní moci společného povolení stavby.

Dále se podle § 9 odst. 1 a 2 zákona ukládá žadateli náhradní výsadba v tomto rozsahu: javor babyka 6 ks, okrasná jabloň 1 ks a višně chloupkatá 6 ks na výše uvedených pozemcích ve vlastnictví Obce Střelice, dle doložené technické dokumentace zpracované Ing Jitkou Vágnerovou, nejpozději do jednoho roku od provedení kácení, s následnou péčí o tyto dřeviny.

Č. j. STRE-5266/2023-POK

Odůvodnění

Obecnímu úřadu Střelice byla dne 11. 10. 2023 doručena žádost společnosti NiTraM-projekt, s.r.o., zastupuje Ing. Martin Smělý, IČO 06964796, se sídlem Slunečná 481/6, 634 00 Brno, která na základě plné moci zastupuje stavebníka Obec Střelice, nám. Svobody 111/1, 664 47 Střelice, IČO 00282618, o povolení ke kácení 4 ks lípy srdčité o obvodu kmenů 67+68+49+46 cm, 270 cm, 275 cm a 235 cm a 1 ks jabloně o obvodu kmene 30+32+22+17 cm rostoucích mimo les na pozemcích p. č. 353, 367/1 a 285/21 v k. ú. Střelice u Brna, druh pozemků ostatní plocha,

Důvodem podání je umožnění realizace stavby „Střelice, rekonstrukce ulice Školní“, v místě, kde se nacházejí předmětné dřeviny. Uvedená stavba bude předmětem společného povolení silničního správního úřadu, odboru výstavby Městského úřadu Šlapanice.

Obecní úřad Střelice posoudil předloženou žádost včetně Inventarizace a kácení dřevin vypracované Ing. Jitkou Vágnerovou. Po ohledání na místě a zhodnocení stavu dřevin orgán ochrany přírody dospěl k závěru, že se jedná o stromy poškozené, nestabilní, nízké perspektivy a některé zasahující do stavby. Kácení je s ohledem na skutečnost, že zde bude realizována stavba – rekonstrukce ulice Školní, důvodné.

Současně byla uložena přiměřená náhradní výsadba, se kterou vlastník pozemku souhlasí.

Poučení o opravném prostředku

Proti tomuto závaznému stanovisku, které není samostatným rozhodnutím, se nelze odvolat. Odvolání proti obsahu závazného stanoviska lze podat až po vydání samostatného správního rozhodnutí ve věci samé odvoláním proti tomuto správnímu rozhodnutí, v rámci něhož lze napadnout celé závazné stanovisko nebo jeho části.



.....
Jiří Vašulín,
starosta obecního úřadu

Obdrží (na doručence):

NiTraM-projekt, s.r.o., Ing. Martin Smělý, Slunečná 481/6, 634 00 Brno, DS: sjc5r9z



Pomáhat a chránit

POLICIE ČESKÉ REPUBLIKY
Územní odbor Brno-venkov
Dopravní inspektorát
pracoviště dopravního inženýrství



Č. j. KRPB-206750-2/ČJ-2023-0603DI-PET

Brno 20. října 2023

Počet stran: 2

Přílohy: 3/3

NiTraM - projekt, s.r.o.
Slunečná 481/6
634 00 Brno

"Střelice, rekonstrukce ul. Školní" – stanovisko.

Dne 11. 10. 2023 byla doručena Policii České republiky na pracoviště dopravního inženýrství územního odboru Brno-venkov (dále jen „Policie ČR“) vaše žádost o vydání stanoviska k dokumentaci pro územní a stavební řízení. Předmětem projektové dokumentace je rekonstrukce ul. Školní v obci Střelice.

Policie České republiky v kontextu ustanovení § 16 odst. 2/ písm. b) zákona č. 13/1997 Sb. o pozemních komunikacích, ve znění jeho pozdějších změn a doplnění,

S O U H L A S Í

s vydáním územního rozhodnutí, stavebního povolení a následnou realizací stavby dle přiložené projektové dokumentace, která je nedílnou součástí tohoto stanoviska, při splnění následujících podmínek:

- stavební úpravy a jejich provedení musí být v souladu s platnými stavebně-technickými normami a předpisy.

Horní 21
611 33 Brno

Tel.: 974628759
Email: bo.di.ding.sekret@pcr.cz
ID DS: jydai6g

Toto stanovisko platí jen pro dokumentaci předloženou Policii ČR a pro rozsah akce v ní uvedený s tím, že se vyjadřujeme pouze ve vztahu k bezpečnosti a plynulosti provozu na pozemních komunikacích v rámci dotčeného dopravního prostoru a veřejného prostranství.

Pracoviště dopravního inženýrství není věcně příslušné k vydání vyjádření či stanoviska ve vztahu k majetku ve správě Policie ČR (např. inženýrských sítí, atp.). V případě potřeby vydání takového vyjádření či stanoviska je třeba se obrátit na Odbor správy nemovitého majetku KŘP JmK, Kounicova 24, 611 32 Brno.

Při další komunikaci s naším pracovištěm v dané věci uvádějte vždy naše č. j.

Zpracoval:
por. Bc. Martin Petlach
komisař
tel.: 974 628 780

npor. Bc. Jaroslav Přinesdomů
vedoucí oddělení

Bc. Martin Dvorský, DiS.

20.10.2023 09:49:40

Digitálně podepsal:
Bc. Martin Dvorský, DiS.
POLICIE ČESKÉ REPUBLIKY

Důvod: V zastoupení

NiTraM-Projekt, s.r.o.
Slunečná 481/6
634 00 Brno

Vaše č. j.	ze dne	naše č. j.	vyřizuje	v Brně dne
	11. 10. 2023	ARUB/7249/2023 M	Mgr. Jana Hanušová 515 911 133	11. 10. 2023

Vyjádření k projektové dokumentaci ke stavbě „Střelice, rekonstrukce ulice Školní“, okr. Brno-venkov

Archeologický ústav Akademie věd ČR, Brno, v. v. i., upozorňuje, že výše uvedená stavba se uskuteční na území s archeologickými nálezy. Území dotčené stavbou je chráněno jako veřejný zájem podle zvláštních právních předpisů, zejména dle § 22 odst. 2 zákona č. 20/1987 Sb., o státní památkové péči, v platném znění. Má-li dojít při provádění stavební činnosti na území s archeologickými nálezy k jakýmkoliv zásahům do terénu (skrývka, hloubení výkopů, apod.), je třeba předpokládat narušení nebo odkrytí archeologických nálezů a situací, čímž vzniká nutnost provedení záchranného archeologického výzkumu.

POUČENÍ:

1. Stavebník je dle § 22 odst. 2 zákona č. 20/1987 Sb., o státní památkové péči, v platném znění, **povinen ohlásit termín zahájení zemních prací již od doby přípravy stavby, Archeologickému ústavu Akademie věd ČR, Brno, v. v. i., a umožnit jemu nebo oprávněné organizaci provedení záchranného archeologického výzkumu na dotčeném území.**
2. Pro bezproblémový průběh výzkumu a stavebních prací doporučuje Archeologický ústav Akademie věd ČR, Brno, v. v. i., stavebníkovi splnit oznamovací povinnost **alespoň 30 dní před zahájením zemních prací**. Na oznámení lze využít formuláře dostupné na <https://www.arub.cz/archeologicke-sluzby/informace-pro-stavebniky/>. Mezi náležitosti oznámení patří mimo jiné **předpokládané datum zahájení stavební činnosti a její lokalizace formou uvedení parcelních čísel nebo připojení základní projektové dokumentace**.
3. Výzkum je dle § 22 odst. 1 a odst. 2 zákona č. 20/1987 Sb., o státní památkové péči, v platném znění, prováděn na základě dohody uzavřené mezi stavebníkem a Archeologickým ústavem AV ČR nebo oprávněnou organizací. **V případě nedohody určí podmínky výzkumu příslušný krajský úřad (srov. § 22 odst. 1 zákona č. 20/1987 Sb., o státní památkové péči, v platném znění).**
4. Za standardních okolností je záchranný archeologický výzkum prováděn formou dohledu zemních prací, případně formou plošného terénního výzkumu předstihově nebo souběžně se stavební činností. Konkrétní podmínky provedení záchranného archeologického výzkumu jsou blíže specifikovány v příslušné dohodě, uzavřené mezi stavebníkem a Archeologickým ústavem AV ČR nebo oprávněnou organizací dle § 22 odst. 1 zákona č. 20/1987 Sb., o státní památkové péči, v platném znění.
5. Úhrada nákladů záchranného archeologického výzkumu se řídí ustanovením § 22 odst. 2 zákona

- č. 20/1987 Sb., o státní památkové péči, v platném znění.
6. Dojde-li během prací k odkrytí archeologických nálezů mimo záchranný archeologický výzkum, je stavebník povinen neprodleně oznámit tento nález příslušnému stavebnímu úřadu a orgánu státní památkové péče a zároveň učinit opatření nezbytná k tomu, aby nálezy nebyly poškozeny nebo zničeny, tj. především v místě nálezu práce přerušit – viz § 176 zákona č. 183/2006 Sb., stavební zákon, v platném znění.

S pozdravem

Mgr. Jana Hanušová

Referát archeologické památkové péče

Elektronicky podepsáno

Mgr. Jana Hanušová

Archeologický ústav AV ČR, Brno, v.v.i.

14:18 11.10.2023

RSA/2048

**KRAJSKÁ HYGIENICKÁ STANICE
JIHOMORAVSKÉHO KRAJE SE SÍDLEM V BRNĚ
JEŘÁBKOVA 4, 602 00 BRNO**

Číslo jednací: KHSJM 58678/2023/BO/HOK
Spisová značka: S-KHSJM 50600/2023

Datovou zprávou

Vyřizuje: Martina Klossová, DiS.
Telefon: 545 113 068
E-mail: martina.klossova@khsbrno.cz

NiTraM-projekt, s.r.o

Slunečná 481/6

634 00 BRNO

ID datové schránky: svh8ujb

V Brně dne 7. listopadu 2023

**ZÁVAZNÉ STANOVISKO KE SPOLEČNÉMU ÚZEMNÍMU A
STAVEBNÍMU ŘÍZENÍ – „STŘELICE, REKONSTRUKCE ULICE
ŠKOLNÍ“, K. Ú. STŘELICE U BRNA, STŘELICE**

Krajská hygienická stanice Jihomoravského kraje se sídlem v Brně (dále jen „KHS JmK“) jako dotčený správní úřad místně a věcně příslušný podle § 82 odst. 1 a odst. 2 písm. i) zákona č. 258/2000 Sb., o ochraně veřejného zdraví a o změně některých souvisejících zákonů, ve znění pozdějších předpisů (dále jen „zákon č. 258/2000 Sb.“), podle § 77 zákona č. 258/2000 Sb. a § 4 odst. 2 písm. a) zákona č. 183/2006 Sb., o územním plánování a stavebním řádu (stavební zákon), ve znění pozdějších předpisů (dále jen „stavební zákon“), **vydává** v souladu s § 149 odst. 1 a 2 zákona č. 500/2004 Sb., správní řád, ve znění pozdějších předpisů, na základě žádosti o vydání závazného stanoviska ke společnému územnímu a stavebnímu řízení, podané dne 11. 10. 2023 společností NiTraM-projekt, s.r.o, Slunečná 481/6, 634 00 Brno, zplnomocněnou stavebníkem stavby, kterým je Obec Střelice, nám. Svobody 111/1, 664 47 Střelice, (dále jen „žadatel“), **toto**

závazné stanovisko:

Po zhodnocení souladu předložených podkladů s požadavky předpisů v oblasti ochrany veřejného zdraví KHS JmK s umístěním stavby a s provedením stavby „Střelice, rekonstrukce ulice Školní“, která je umístěna na pozemcích parc. č. 3466/2, 382/2, 371, 373/1, 285/21, 285/18, 356/7, 353, 349/1, 285/20, 367/2, 367/1 v k. ú. Střelice u Brna, Střelice,

souhlasí.

Odůvodnění

Předložená dokumentace, kterou vypracoval Ing. Martin Smělý ze společnosti NiTraM-projekt, s.r.o., Slunečná 481/6, 634 00 Brno, v červenci 2023, řeší rekonstrukci ulice Školní na pozemcích parc. č. 3466/2, 382/2, 371, 373/1, 285/21, 285/18, 356/7, 353, 349/1, 285/20, 367/2, 367/1 v k. ú. Střelice u Brna, Střelice. Součástí stavby je oprava místní komunikace a navržení nových parkovacích stání.

Dle schváleného Územního plánu Střelice se stavba nachází v ploše OV – plochy občanské vybavenosti sociálního typu, OS - plochy občanské vybavenosti sportovní, U – plochy veřejných prostranství a ZS – plochy sídelní zeleně. Stavba je situována ve střední části obce Střelice.

Jedná se o stavbu, která je rozdělena do těchto stavebních objektů:

- SO 101 – Místní komunikace
- SO 102 – Parkoviště u obchodu
- SO 103 – Parkoviště u kliniky

SO 104 – Schodiště u lékárny
SO 401 – Veřejné osvětlení ulice Školní
SO 801 – Zeleň
SO 802 – Dětské hřiště a mobiliář (dětské hřiště není předmětem tohoto řízení)

SO 101 – Místní komunikace

Objekt řeší rekonstrukci místní komunikace ulice Školní, která je napojena pomocí stávající stykové křižovatky na silnici III. třídy (ul. Ant. Smutného). Navržená komunikace je dvoupruhá obousměrná v šířce 6 m o celkové délce cca 145 m a s chodníky po obou stranách s šířkou 1,85 m. Na vozovce ve staničení 0,087 40 jsou navrženy 2 zpomalovací polštáře. V severní části místní komunikace vzniká upravené stání pro kontejnery, které je připojeno přes chodník. Vozovka komunikace je navržena z asfaltobetonu a chodník bude mít povrch z betonové dlažby. Následně po pravé straně jsou navrženy nová parkovací stání (13 kolmých stání, 5 podélných stání a 4 šikmá stání) a sjezd na parkoviště k obchodu (SO102). Současně došlo k úpravě sjezdu k mateřské školce a k pozemku parc. č. 356/1. Chodník navazuje do areálu základní školy a to celkem ve dvou místech, jedná se o návaznost na stavbu: Střelice, chodník ke škole a přesun dětského hřiště. V severní části komunikace po levé straně ve směru staničení je veden zrekonstruovaný chodník a nově zde vznikly dva sjezdy sloužící pro připojení parkoviště u kliniky (SO103).

SO 102 – Parkoviště u obchodu

Objekt řeší výstavbu parkoviště s 12 stáními. Parkoviště je připojeno na místní komunikaci III. třídy (ul. Školní) a pro pěší je možnost i na opačné straně na chodník k obchodu. Parkovací stání jsou navrženy z betonové dlažby s distančníky, které je možno vyplnit drobnou drtí.

SO 103 – Parkoviště u kliniky

Jedná se o parkoviště s kapacitou celkem 60 parkovacích stání. Parkoviště je připojeno pomocí dvou sjezdu, kde jeden slouží jako vjezd a druhý jako výjezd. Parkovací stání jsou navrženy z betonové dlažby s distančníky, které je možno vyplnit drobnou drtí.

Orgán ochrany veřejného zdraví konstatuje, že u stavebních objektů SO 104, SO 401, SO 801 a SO 802 (pouze mobiliář) ve výše uvedené záležitosti není dotčeným orgánem, neboť daná problematika nespadá do pravomoci OOVZ, protože je nad rámec zájmů chráněných zákonem č. 258/2000 Sb., o ochraně veřejného zdraví a o změně některých souvisejících zákonů, ve znění pozdějších předpisů.

Na základě uvedených skutečností a po zhodnocení zdravotních rizik stavby mohlo být vydáno souhlasné závazné stanovisko k předložené žádosti.

(podepsáno elektronicky)

Ing. Veronika Jurečková
vedoucí oddělení
hygieny obecné a komunální
pracoviště Brno-venkov

Rozdělovník

1. NiTraM-projekt, s.r.o, Slunečná 481/6, 634 00 BRNO, ID datové schránky: svh8ujb
2. KHS JmK - spis

Ing. Martin Smělý
Slunečná 481/6
634 00 BRNO

Váš dopis č. j.:
Číslo jednací: BV/3282/2023-KP
Vyřizuje: Klímová Pavla
Tel.: 545532395
Datum: 23. 10. 2023

Střelice, ul. Školní — Střelice, rekonstrukce ulice Školní

Vyjádření pro společný souhlas

K Vaší žádosti ze dne 11. 10. 2023 o povolení k výše uvedené stavbě ve shora uvedené lokalitě Vám sdělujeme následující:

V zájmovém území se nachází stávající vodovod a kanalizace v provozování VODÁRENSKÉ AKCIOVÉ SPOLEČNOSTI, a. s., divize Brno-venkov (dále jen VAS).

A) Při realizaci zpevněných ploch dojde k dotčení námi provozovaných inženýrských sítí. Souhlasíme se stavbou, a to za předpokladu splnění následujících podmínek:

1. Zahájení zemních prací bude Vámi oznámeno nejméně 14 dní předem na příslušné provozní středisko VAS.
2. Před zahájením zemních prací je nutno 14 dní předem objednat vytyčení sítí v provozování VAS (p. Luboš Svoboda, tel. 724 030 063, p. František Nezmeškal, tel. 724 752 719).
3. Při provádění zemních prací v ochranném pásmu nesmí dojít k poškození námi provozovaných inženýrských sítí (IS) nebo omezení jejich provozuschopnosti. Ochranné pásmo je stanoveno na 1,5 m u vodovodních řadů a kanalizačních stok do průměru potrubí 500 mm včetně nebo 2,5 m u vodovodních řadů a kanalizačních stok nad průměr potrubí 500 mm. V ochranném pásmu se nesmí umisťovat trvalé stavby, vysazovat stromy a okrasné dřeviny a provádět terénní úpravy snižováním nebo zvyšováním terénu bez odsouhlasení na příslušném provozním středisku VAS. V případě zvýšení nivelety více než o 1 m požadujeme předložit návrh na ochranu stávajícího potrubí vodovodu a kanalizace.
4. Poklopy vodovodních armatur či kanalizačních šachet zůstanou volně přístupné a ovladatelné. V případě výskytu stávajících poklopů, např. ve zpevněných plochách, v upravovaném terénu apod., musí být poklopy řádně osazeny do nivelety navrhovaného terénu a jejich poloha trvanlivě zajištěna (podbetonovat apod.).
5. Bude přizván zástupce příslušného provozního střediska VAS k závěrečné kontrole funkčnosti všech dotčených vodovodních armatur a osazení vodovodních a kanalizačních poklopů.
6. Bude dodrženo min. krytí námi provozovaných IS včetně přípojek dle ČSN 73 6005 Prostorové uspořádání sítí technického vybavení.

VODÁRENSKÁ AKCIOVÁ SPOLEČNOST, a. s.
Divize Brno-venkov
Soběšická 820/156, Lesná, 638 00 Brno
Bankovní spojení: 3201641/0100
sekretariát: +420 545 532 333, e-mail: sekretariat@vasbv.cz

SÍDLO SPOLEČNOSTI:
Soběšická 820/156, Lesná, 638 00 Brno
IČ: 49455842, DIČ: CZ49455842
Společnost je zaregistrována v obchodním rejstříku
vedeném Krajským soudem v Brně, oddíl B, vložka 1181

www.vodarenska.cz

7. Požadujeme, aby byla provedena kontrola neporušenosti námi provozovaných IS zástupcem VAS, který vystaví protokol o provedené kontrole. Odsouhlasený protokol ze strany VAS bude nezbytnou přílohou ke kolaudaci stavby, příp. ke zprovoznění stavby. Kontrolu objednejte na příslušném provozním středisku VAS.
8. Dojde-li k poškození námi provozovaných IS, musí být neprodleně opraveny odbornou firmou (dle požadavků VAS) na vlastní náklady firmy, která prováděla stavební činnost.
9. Při nedodržení shora uvedených podmínek podá naše společnost stížnost na dodavatele stavby u příslušného stavebního úřadu.
10. V průběhu realizace předmětné stavby si vyhrazujeme právo stanovit další podmínky dle požadavků příslušného provozního střediska VAS.

B) Při realizaci navrhovaného vedení VO dojde k dotčení námi provozovaných inženýrských sítí (IS) včetně přípojek. Souhlasíme se stavbou, a to za předpokladu splnění následujících podmínek:

1. Zahájení zemních prací bude Vámi oznámeno nejméně 14 dní předem na příslušné provozní středisko VAS.
2. Před zahájením zemních prací je nutno 14 dní předem objednat vytyčení sítí v provozování VAS (p. Luboš Svoboda – tel. 724 030 063, p. František Nezmeškal – tel. 724 752 719).
3. **Před uvedením nově navrženého vedení do provozu je třeba předat na VAS geodetické zaměření v elektronické podobě na adresu blatecky@vasbv.cz.**
4. V případě realizace protlaku musí být umístění startovacích a cílových jam odsouhlaseny příslušným provozním střediskem VAS.
5. Navrhované vedení je třeba umístit do takové vzdálenosti od námi provozovaných inženýrských sítí (IS) včetně přípojek, aby nebránilo snadnému provádění, eventuálně rekonstrukcím IS v souběhu. Minimální vzdálenost vedení v souběhu dle ČSN 73 6005 Prostorové uspořádání sítí technického vybavení je akceptovatelná pouze při křížení IS, eventuálně v mimořádně stísněných podmínkách. V případě, že dojde ke křížení kabelového vedení a námi provozovaných IS včetně přípojek, je nutné řešit ochrannou konstrukci kabelu tak, aby práce prováděné na námi provozovaných IS nenarušily statickou funkci kabelu (vložit kabel do chráničky).
6. **Při návrhu umístění všech trvalých staveb včetně sloupů VO musí být dodrženo ochranné pásmo (OP) námi provozovaných IS,** které je vymezeno vodorovnou vzdáleností od vnějšího líce stěny potrubí na každou stranu. OP je stanoveno na 1,5 m u vodovodních řadů a kanalizačních stok do průměru potrubí 500 mm včetně nebo na 2,5 m u vodovodních řadů a kanalizačních stok nad průměr potrubí 500 mm. V ochranném pásmu se nesmí provádět terénní úpravy, snižování nebo zvyšování terénu bez odsouhlasení na příslušném provozním středisku VAS. V případě zvýšení nivelety více než o 1 m požadujeme předložit návrh na ochranu stávajícího potrubí vodovodu a kanalizace. Při provádění zemních prací v ochranném pásmu nesmí dojít k poškození námi provozovaných IS nebo omezení jejich provozuschopnosti.
7. Požadujeme, aby byla před zásypem navrhovaného vedení provedena kontrola neporušenosti námi provozovaných IS včetně přípojek ve všech místech dotčení s navrhovaným vedením a kontrola uložení zástupcem VAS. VAS vystaví protokol o provedené kontrole. Odsouhlasený protokol ze strany VAS bude nezbytnou přílohou ke kolaudaci stavby. Kontrolu objednejte na příslušném provozním středisku VAS.
8. Dojde-li k poškození námi provozovaných IS včetně přípojek, musí být neprodleně opraveny odbornou firmou (dle požadavků VAS) na vlastní náklady firmy, která prováděla stavební činnost.
9. Při nedodržení shora uvedených podmínek podá naše společnost stížnost na dodavatele stavby u příslušného stavebního úřadu.

10. V průběhu realizace předmětné stavby si vyhrazujeme právo stanovit další podmínky dle požadavků příslušného provozního střediska VAS.

Kontakt na příslušné provozní středisko VAS:

VODÁRENSKÁ AKCIOVÁ SPOLEČNOST, a.s., divize Brno-venkov


Provozní středisko Rosice

Litostrovská 1062, 665 01 Rosice

Tel.: 546 411 012, email: rosice@vasbv.cz

Doba platnosti tohoto vyjádření je 2 roky od data jeho vydání.

S pozdravem

 **VODÁRENSKÁ**
AKCIOVÁ SPOLEČNOST, a.s.
Sídlo: 602 00 Brno, Lesná, 638 00 Brno

Ing. Eva Kejvalová
vedoucí technického útvaru



naše značka
5002908122
vyřizuje
Pavla Filipi
datum
19.10.2023

NiTraM-projekt, s.r.o.
Slunečná 481/6
63400 Brno

Věc:

Střelice, rekonstrukce ulice Školní

K.ú. - p.č.: Střelice u Brna

Stavebník: Obec Střelice, nám. Svobody 111/1, 66447 Střelice

Účel stanoviska: Povolení stavby - stavební režim (ÚR+SP)

UPOZORNĚNÍ:

Vaše stavba byla zařazena do režimu se zvýšeným dozorem nad stavební činností v ochranném a bezpečnostním pásmu PZ. Důkladně se prosím seznamte s obsahem stanoviska, proveďte oznámení o zahájení stavební činnosti, objednejte si vytyčení a postupujte podle pokynů uvedených ve stanovisku. Společnost GasNet s.r.o. požaduje přizvat ke kontrole provedení stavební činnosti a zda nedošlo k poškození majetku společnosti. Pokud nedojde ke splnění těchto povinností bude společnost GasNet s.r.o. nucena zahájit řízení o narušení ochranného pásma PZ a nebude souhlasit s užíváním Vaší stavby.

V ZÁJMOVÉM ÚZEMÍ SE NACHÁZÍ TATO PLYNÁRENSKÁ ZAŘÍZENÍ A PLYNOVODNÍ PŘÍPOJKY (dále PZ):

- plynovod STL OC DN 50 + STL plynovodní přípojky + příslušenství

Poloha a rozsah PZ uvedený v příloze je platný ke dni vydání tohoto stanoviska.

PŘED ZAHÁJENÍM STAVBY BUDE PROVEDENO PŘESNÉ VYTÝČENÍ PZ (<https://dpo.gasnet.cz/zadost-o-vytyceni>) – poskytnutý zákres je pouze ORIENTAČNÍ, v případě potřeby ověřit ručně kopanými sondami.

Před provedením zásepů výkopu v ochranném pásmu zařízení bude provedena kontrola dodržení podmínek stanovených pro stavební činnosti v ochranném pásmu a kontrola plynárenského zařízení, <https://dpo.gasnet.cz/zadost-o-vytyceni>.

Ochranné pásmo STL plynovodů a přípojek je v zastavěném území obce 1 m na obě strany od potrubí.

Ochranné pásmo slouží k zajištění bezpečného a spolehlivého provozu plynárenského zařízení.

V ochranném pásmu plynovodů a přípojek budou veškeré práce prováděny výhradně ručním způsobem.

Veškeré stavební práce musí být vykonávány tak, aby v žádném případě nenarušily bezpečný provoz uvedených plynárenských zařízení a plynovodních přípojek.

KABELOVÉ ROZVODY VO – podmínky pro realizaci stavby:

- Rozvodné pilíře musí být umístěny min. 1 m od PZ, měřeno kolmo na půdorysný obrys potrubí.

- Vzdálenost vnější hrany betonového základu stožáru od lince PZ musí být minimálně 1 m.

- V odůvodněných případech je možné tuto vzdálenost snížit na hodnotu 0,5 m.

- Hloubku základu stožáru je nutné provést tak, aby stabilita stožáru zůstala zachována i při odkrytí sousedního PZ.

Pro uložení kabelů VO bude dodržena prostorová norma (ČSN 73 6005).

GasNet Služby, s.r.o.

Plynárenská 499/1 · Zábřehovice · 602 00 Brno · T 555 90 10 10 · www.gasnet.cz

IČ: 27935311 · DIČ: CZ27935311

Zápis do obchodního rejstříku: Krajský soud v Brně, sp. zn. C 57165, dne 26. 7. 2007

Certificate of incorporation: Regional Court in Brno, ref. number C 57165, on 26th July 2007

Zákaznická linka GasNet 555 90 10 10, info@gasnet.cz, www.gasnet.cz

Trasa kabelového vedení při souběhu s plynárenskými objekty (skříň pro HUP a plynoměr) musí být vedena v souladu s ČSN 332000-5-52 ed.2 alespoň 0,6 m od plynárenského objektu.

Při křížení silových kabelů s PZ bude kabel v místě křížení uložen výhradně do betonové tvárnice chráničky nebo korýtky. Křížení bude kolmé. Přesah betonové chráničky u PZ musí být minimálně do vzdálenosti 1 m na obě strany PZ. Mezi betonovou chráničkou a PZ musí být zhutněná vrstva písku. Odstupová vzdálenost obrysu chráničky od obrysu PZ bude provedena v souladu s ČSN 73 6005.

V případě křížení zemnicí sítě s PZ požadujeme provést následující opatření:

- Křížení bude kolmé nebo pod úhlem max. 60°.
- Při křížení zemnicích pásků s plynovým potrubím PE bude realizována požární přepážka, která bude tvořena z betonové dlaždice (např. 0,5x0,5x0,05 m), která místo křížení přesáhne na každou stranu o 0,2 m.
- Páska uzemnění bude uložena v místě křížení s PZ na betonovou dlaždici.
- souběh uzemnění s plynárenským zařízením bude min. 1 m
- Uzemnění budou vedena na opačnou stranu od plynovodu/přípojky.

Uvedená opatření slouží k zamezení případných tepelných vlivů od uzemňovací pásky (zemnicí sítě) na PZ.

Při stavbě nových zpevněných ploch a terénních úprav bude dodržena ČSN 73 6005, nesmí dojít ke změně stávajícího krytí STL plynárenského zařízení vč. poklopů armatur.

Zemní práce (konstrukční vrstvy + sanace) nesmí být prováděny v místě stávajícího plynárenského zařízení do větší hloubky než 40 cm nad povrchem stávajícího plynárenského zařízení.

Konstrukci vozovky/zpevněné plochy je nutné přizpůsobit reálné hodnotě krytí plynárenského zařízení.

Upozorňujeme Vás, že v případě uložení stávajícího plynovodního vedení v zeleném pásu, může mít toto zařízení snížené krytí.

U drenážního potrubí je nutno dodržet odstupové vzdálenosti dle ČSN 73 6005 vč. změny 3 jako pro stokové sítě a kanalizační přípojky, tzn. souběh 1m, křížení 0,5 m pod plynárenské zařízení, v případě, že nelze dodržet ČSN 73 6005, je nutné v místech dotyku s plynárenským zařízením drenáž přerušit nebo místo trubky zasypat rýhu jen štěrkem.

Po odtěžení stávající konstrukce vozovky bude podstatně sníženo krytí stávajícího plynovodu a přípojek. Proto je vyloučeno použití těžké mechanizace (zejména válců s trny, zemních fréz atd.) přímo nad potrubím. Zejména je třeba věnovat u míst s odbočkami, kde navrtávací odbočkový T-kus vyčnívá nad vlastní potrubí a mohlo by dojít k jeho odtržení. Dále je třeba ověřit polohu přípojek, které jsou nad vlastním potrubím plynovodního řádu a navíc zpravidla uloženy kolmo na plynovod (a tím i komunikaci).

Výměna podloží v ochranném pásmu stávajícího plynárenského zařízení nesmí být prováděna.

V ochranném pásmu STL plynárenského zařízení (1 m na každou stranu) nebudou umísťovány stavební objekty dle ČSN EN 12007, TPG 70204, odst. 14.5., 14.6., tzn. např. budovy, přístřešky, oplocení (sloupky, podezdívky), opěrné zdi, a dále schodiště, rampa, palisády, propustky, vpusti, svislé dopravní značení, apod; PZ musí být volně přístupné.

Případné dočasné zařízení staveniště umístit min. 1 m od STL plynovodu a přípojek.

výsadba zeleně:

Při vysazování stromů a okrasných dřevin požadujeme dodržet obrys výsadbové jámy pro usazení kořenového balu od stávajícího plynárenského zařízení a plynovodních přípojek vzdálenost minimálně 1 metry na obě strany.

Mezi plynovody a přípojky a kořenový systém (min. 1 m od vnějšího líce plynovodu) požadujeme vložit certifikované protikořenové fólie o délce 1,5 m a hloubce 1,4 m.

Pokud stavba vyvolá výškovou nebo směrovou úpravu trasy plynárenského zařízení, bude zpracována PD přeložek plynárenských zařízení. Přeložka bude provedena na náklady investora.

Info a následné stanovisko k přeložce: <https://www.gasnet.cz/cs/kontakt-ni-system/>

Současně si vyhrazujeme upřesnění nebo rozšíření našich podmínek při zjištění situace na místě.

Budou-li splněny uvedené podmínky ve stanovisku, se stavbou "Střelice, rekonstrukce ulice Školní" souhlasíme.

V rozsahu této stavby souhlasíme s povolením stavby dle zákona 183/2006 Sb. ve znění pozdějších předpisů. Tento souhlas platí pro územní řízení, řízení o územním souhlasu, veřejnoprávní smlouvy pro umístění stavby, zjednodušené územní řízení,

ohlášení, stavební řízení, společné územní a stavební řízení, vodoprávní řízení, veřejnoprávní smlouvu o provedení stavby nebo oznámení stavebního záměru s certifikátem autorizovaného inspektora.

Pokud se stane stanovisko v době své platnosti součástí rozhodnutí stavebního úřadu (bude citována naše značka stanoviska), prodlužuje se jeho platnost o dobu platnosti rozhodnutí stavebního úřadu.

V zájmovém území se mohou nacházet plynárenská zařízení jiných vlastníků či správců, případně i dlouhodobě nefunkční/neprovozovaná plynárenská zařízení bez dostupných informací o jejich poloze a vlastnictví.

Plynárenská zařízení a plynovodní přípojky (dále jen PZ) jsou dle ust. § 2925 zákona č. 89/2012 Sb., občanského zákoníku, provozovány jako zařízení zvláště nebezpečná a z tohoto důvodu jsou chráněna ochranným pásmem dle zákona č. 458/2000 Sb. ve znění pozdějších předpisů.

Rozsah ochranného pásma je stanoven v zákoně 458/2000 Sb. ve znění pozdějších předpisů.

Stavební činnosti je možné realizovat pouze při dodržení podmínek stanovených v tomto stanovisku. Nebudou-li tyto podmínky dodrženy, budou stavební činnosti považovány dle § 68 zákona č. 458/2000 Sb. ve znění pozdějších předpisů za činnost bez našeho předchozího souhlasu. Při každé změně projektu nebo stavby (zejména trasy navrhovaných inženýrských sítí) je nutné požádat o nové stanovisko k této změně.

Nedodržení podmínek uvedených v tomto stanovisku zakládá odpovědnost stavebníka za vzniklé škody.

Za stavební činnosti se pro účely tohoto stanoviska považují všechny činnosti prováděné v ochranném pásmu PZ (tzn. bezvýkopové technologie a terénní úpravy) a činnosti mimo ochranné pásmo, pokud by takové činnosti mohly ohrozit bezpečnost a spolehlivost PZ (např. trhací práce, sesuvy půdy, vibrace, apod.).

Případné zřizování stavenišť, skladování materiálů, stavebních strojů apod. bude realizováno mimo ochranné pásmo PZ (není-li ve stanovisku uvedeno jinak).

Při použití nákladních vozidel, stavebních strojů a mechanismů požadujeme zabezpečit případný přejezd přes PZ uložením betonových panelů v místě přejezdu PZ.

PŘI REALIZACI STAVBY BUDOU DODRŽENY TYTO PODMÍNKY PRO PROVÁDĚNÍ STAVEBNÍ ČINNOSTI:

(1) Před zahájením stavební činnosti bude provedeno vytyčení trasy a přesné určení uložení PZ. Vytyčení trasy provede příslušná regionální oblast ZDARMA. Formulář a kontakt naleznete na <https://www.gasnet.cz/cs/ds-vytyceni-pz/>, lze využít QR kód, který je uveden v tomto stanovisku. Při podání žádosti uvede žadatel naši značku (číslo jednací) uvedenou v úvodu tohoto stanoviska a sdělí termín zahájení a ukončení stavby. O provedeném vytyčení trasy bude sepsán protokol. Přesné určení uložení PZ (sondou) je povinen provést stavebník na svůj náklad.

BEZ VYTYČENÍ TRASY A PŘESNÉHO URČENÍ ULOŽENÍ PZ STAVEBNÍKEM NESMÍ BÝT VLASTNÍ STAVEBNÍ ČINNOST ZAHÁJENA. VYTYČENÍ POVAŽUJEME ZA ZAHÁJENÍ STAVEBNÍ ČINNOSTI V OCHRANNÉM A BEZPEČNOSTNÍM PÁSMU PZ. PROTOKOL O VYTYČENÍ MÁ PLATNOST 2 MĚSÍCE.

(2) Stavebník je povinen stavebnímu podnikateli prokazatelně předat kopii tohoto stanoviska. Převzetí kopie stvrdí stavební podnikatel stavebníkovi svým podpisem a zápisem do stavebního deníku. Pracovníci provádějící stavební činnosti budou prokazatelně seznámeni s polohou PZ, rozsahem ochranného pásma a těmito podmínkami.

(3) Bude dodržena mj. ČSN 73 6005, TPG 702 01, TPG 702 04, TPG 700 03, zákon č. 458/2000 Sb. ve znění pozdějších předpisů, případně další předpisy související s uvedenou stavbou.

(4) Při provádění stavební činnosti v ochranném pásmu PZ vč. přesného určení uložení PZ je stavebník povinen učinit taková opatření, aby nedošlo k poškození PZ nebo ovlivnění jejich bezpečnosti a spolehlivosti provozu. Nebude použito nevhodného nářadí, zemina bude těžena pouze ručně bez použití pneumatických, elektrických, bateriových a motorových nářadí.

(5) V případě použití bezvýkopových technologií (např. protlaku) bude před zahájením stavební činnosti provedeno úplné obnažení PZ v místě křížení na náklady stavebníka. Technologie musí být navržena tak, aby v místě křížení nebo souběhu s PZ byl dostatečný stranový nebo výškový odstup od PZ, který zajistí nepoškození PZ během prací a to s ohledem na použitou bezvýkopovou technologii a všechny její účinky na okolní terén. V případě, že nemůže být tato podmínka dodržena, nesmí být použita bezvýkopová technologie.

(6) Odkrytá PZ budou v průběhu nebo při přerušení stavební činnosti řádně zabezpečena proti jejich poškození.

(7) Poklopy uzávěrů a ostatních armatur na PZ, vč. hlavních uzávěrů plynu (HUP) na odběrném plynovém zařízení udržovat stále přístupné a funkční po celou dobu trvání stavební činnosti.

(8) Bude zachována hloubka uložení PZ (není-li ve stanovisku uvedeno jinak).

(9) Stavebník je povinen neprodleně oznámit každé i sebemenší poškození PZ (vč. drobných vrypů do PE potrubí, poškození

izolace, signalizačního vodiče, výstražné fólie, markeru atd.) na telefon 1239.

(10) Před provedením zásypu výkopu a v průběhu stavby bude provedena kontrola dodržení podmínek stanovených pro stavební činnosti v ochranném pásmu PZ. Povinnost kontroly se vztahuje i na PZ, která nebyla odhalena. Kontrolu provede příslušná regionální oblast (formulář a kontakt naleznete na <https://www.gasnet.cz/cs/ds-vytyceni-pz/>, lze využít QR kód, který je uveden v tomto stanovisku). Při žádosti uvede žadatel naši značku (číslo jednací) uvedenou v úvodu tohoto stanoviska. Kontrolu je třeba objednat min. 5 dnů předem.

Předmětem kontroly je také ověření dodržení stanovené odstupové vzdálenosti staveb, které byly povoleny v ochranném a bezpečnostním pásmu PZ.

(11) O provedené kontrole bude sepsán protokol. Bez provedené kontroly nesmí být PZ zasypána. Stavebník je povinen na základě výzvy provozovatele PZ, nebo jeho zástupce doložit průkaznou dokumentaci o nepoškození PZ během výstavby nebo provést na své náklady kontrolní sondy v místě styku stavby s PZ.

(12) Plynárenské zařízení a plynovodní přípojky budou před zásypem výkopu řádně podsypány a obsypány, bude provedeno zhutnění a bude osazena výstražná fólie žluté barvy, to vše v souladu s předpisem provozovatele distribuční soustavy „Zásady pro projektování, výstavbu, rekonstrukce a opravy“, který naleznete na <https://www.gasnet.cz/cs/technicke-dokumenty/> a v souladu s ČSN EN 12007-1-4, TPG 702 01, TPG 702 04.

(13) Neprodleně po skončení stavební činnosti budou řádně osazeny všechny poklopy a nadzemní prvky PZ.

(14) Pokud stavebník nedodrží podmínky stanovené tímto stanoviskem bude činnost stavebníka vyhodnocena provozovatelem PZ jako narušení ochranného nebo bezpečnostního pásma PZ a budou z toho vyvozeny příslušné důsledky.

Platí pouze pro území vyznačené v příloze tohoto stanoviska a to 24 měsíců ode dne jeho vydání.

V případě dotčení pozemku v majetku společnosti GasNet, s.r.o. je třeba dále projednat smluvní vztah k tomuto pozemku. Kontakt na projednání naleznete na adrese www.gasnet.cz/cs/kontaktni-system/, činnost "Smluvní vztahy - pozemky a budovy plynárenských zařízení".

Za správnost a úplnost dokumentace předložené s žádostí včetně jejího souladu s platnými předpisy plně zodpovídá její zpracovatel. Stanovisko nenahrazuje případná další stanoviska k jiným částem stavby.

V případě další korespondence nebo jednání (např. změna stavby) uvádějte naši značku - 5002908122 a datum tohoto stanoviska. Kontakty jsou k dispozici na <https://www.gasnet.cz/cs/kontaktni-system/>.



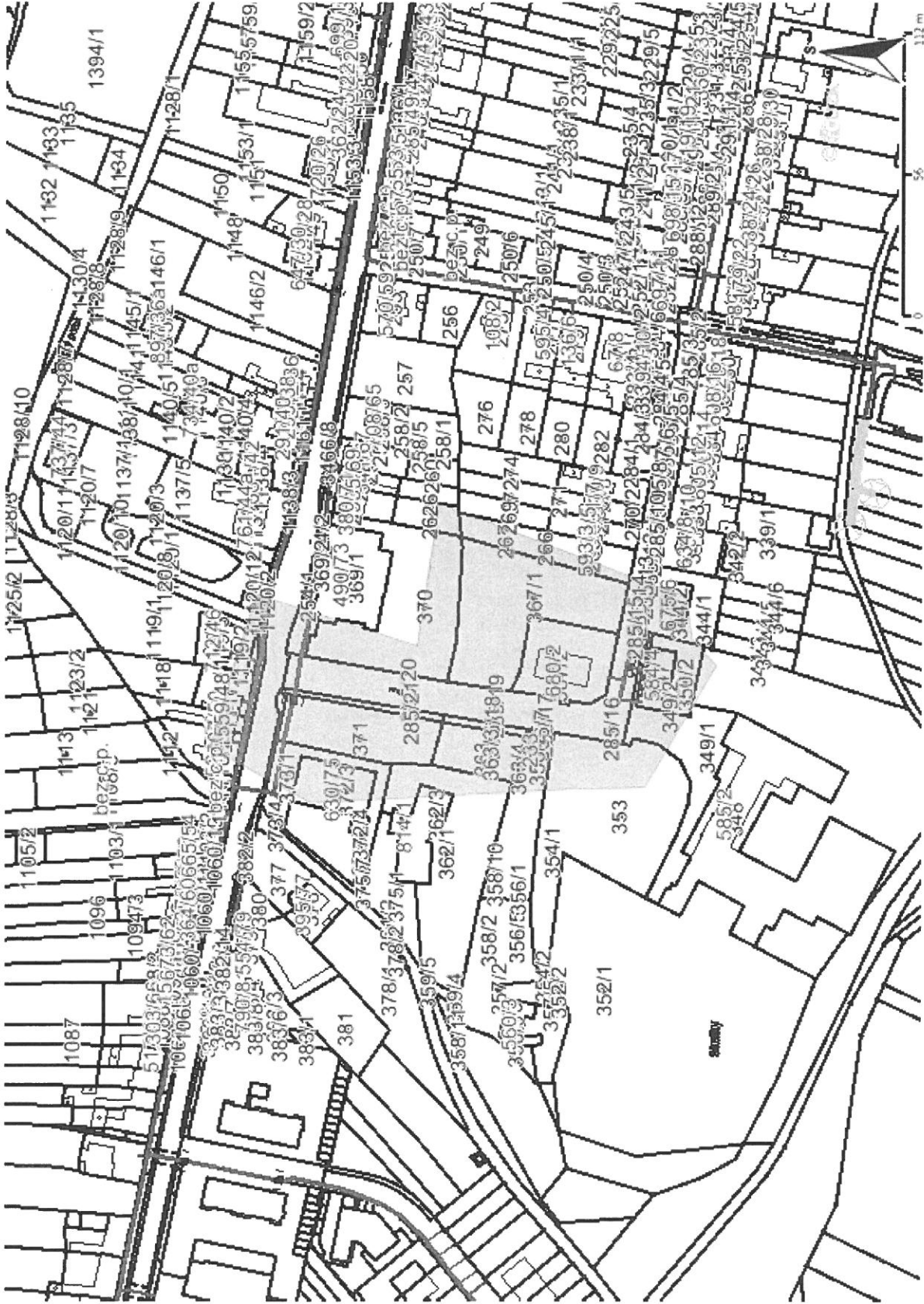
GasNet, s.r.o.
zastoupená společností GasNet Služby, s.r.o., IČ 27935311
Pavla Filipi
Technik externích požadavků-Morava
Oddělení zpracování ext.požadavků-Morava
PAVLA.FILIP@GASNET.CZ



Zažádejte o vytyčení

Přílohy: Orientační zakres plynárenského zařízení, Detailní zakres plynárenského zařízení, Ověřená příloha žadatele

Provozovatel DS: GasNet, s.r.o.; Stavebník: Obec Střelice, nám. Svobody 111/1, 66447 Střelice. K.ú.: Střelice u Brna.



Legenda:

linie plynovodu	regulační stanice
NTL	
STL	
VTL	
VVTL	
nefunkční	
plánovaná stavba před realizací	
ve výstavbě, neuvečeno do provozu	
ochranné zařízení	
kabel	
elektrořídítko	
kabel protikorozi ochrany	
anodové uzemnění	
stanice katodové ochrany	
pásmo vlivu anodového uzemnění SKAO	
neplynovodní zařízení/ technologie (linie/ bod/plocha)	

Provozovatel DS: GasNet, s.r.o.; Stavebník: Obec Střelice, nám. Svobody 111/1, 66447 Střelice. K.ú.: Střelice u Brna.



Legenda:

	linie plynovodu
	NTL
	STL
	VTL
	WTL
	nefunkční plánovaná stavba před realizací
	ve výstavbě, neuveden do provozu
	regulační stanice
	ochranné zařízení
	kabel
	elektropřipojka
	kabel protikoroziní ochrany
	anodové uzemnění
	stanice katodové ochrany
	pásmo vlivu anodového uzemnění SKAO
	neplynovodní zařízení/technologie (linie/bod/plocha)



**VYJÁDŘENÍ O EXISTENCI SÍTĚ ELEKTRONICKÝCH KOMUNIKACÍ
společnosti CETIN a.s.**

(„Vyjádření“)

**A VŠEOBECNÉ PODMÍNKY OCHRANY SÍTĚ ELEKTRONICKÝCH KOMUNIKACÍ
společnosti CETIN a.s.**

(„Všeobecné podmínky ochrany SEK“)

toto Vyjádření a Všeobecné podmínky ochrany SEK je vydané dle ustanovení § 101 zákona č. 127/2005 Sb., o elektronických komunikacích a o změně některých souvisejících zákonů, v platném znění („**Zákon o elektronických komunikacích**“), a dle ustanovení § 161 zákona č. 183/2006 Sb., o územním plánování a stavebním řádu, v platném znění („**Stavební zákon**“), a dle příslušných ustanovení zákona č. 89/2012 Sb., občanského zákoníku, v platném znění („**Občanský zákoník**“)

Číslo jednací: 288763/23

Číslo žádosti: 0123 439 444 („Žádost“)

Název akce („Stavba“)	Střelice, rekonstrukce ulice Školní	
Důvod vydání Vyjádření („Důvod vyjádření“)	Společné územní a stavební řízení	
Žadatel	NiTraM-projekt, s.r.o.	
Stavebník	Obec Střelice, nám. Svobody 111/1, Střelice, 66447	
Zájmové území	Okres	Brno-venkov
	Obec	Střelice
	Kat. území / č. parcely	Střelice u Brna
Platnost Vyjádření	16. 10. 2025 („Den konce platnosti Vyjádření“)	

Žadatel Žádostí určil a vyznačil Zájmové území, jakož i určil Důvod Vyjádření.

Na základě určení a vyznačení Zájmového území Žadatelem a na základě určení Důvodu Vyjádření vydává společnost CETIN a.s. následující Vyjádření:

Dojde ke střetu se sítí elektronických komunikací (dále jen „SEK“) společnosti CETIN a.s.

- (I) Na Žadatelem určeném a vyznačeném Zájmovém území se vyskytuje SEK společnosti CETIN a.s.;
- (II) Společnost CETIN a.s. **za podmínky splnění bodu (III) tohoto Vyjádření souhlasí**, aby Stavebník a/nebo Žadatel, je-li Stavebníkem v Zájmovém území vyznačeném v Žádosti, provedl Stavbu a/nebo činnosti povolené příslušným správním rozhodnutím vydaným dle Stavebního zákona;
- (III) Stavebník a/nebo Žadatel, je-li Stavebníkem, je povinen
 - (i) dodržet tyto níže uvedené podmínky, které byly stanovené POS, tak jak je tento označen ve Všeobecných podmínkách ochrany SEK

Číslo jednací: 288763/23

Číslo žádosti: 0123 439 444

- V místech nových vjezdů a parkovacích stání uložte kabelové vedení do chrániček. Založte rezervní chráničku PE 110 mm. Chráničky uložte tak, aby přesahovaly alespoň 0,5m za okraj zpevněné pojezdové plochy.
 - V místech spojek a odbočení kabelové trasy nezřizujte souvislé pojízdné plochy.
 - Nad kabelovou trasou neukládejte podélně obrušníky, ani jejich betonový základ.
 - Parkovací stání nad kabelovou trasou proveďte tak, aby povrch nad kabelovou trasou byl rozebíratelný; a
- (ii) řídit se Všeobecnými podmínkami ochrany SEK, které jsou nedílnou součástí Vyjádření;
- (IV) Pro případ, že bude nezbytné přeložení SEK, zajistí vždy takové přeložení SEK její vlastník, společnost CETIN a.s. Stavebník, který vyvolal překládku SEK je dle ustanovení § 104 odst. 17 Zákona o elektronických komunikacích povinen uhradit společnosti CETIN a.s. veškeré náklady na nezbytné úpravy dotčeného úseku SEK, a to na úrovni stávajícího technického řešení;
- (V) Pro účely přeložení SEK dle bodu (IV) tohoto Vyjádření je Stavebník povinen uzavřít se společností CETIN a.s. Smlouvu o realizaci překládky SEK.

Vyjádření je platné pouze pro Zájmové území určené a vyznačené Žadatelem, jakož i pro Důvod Vyjádření stanovený a určený Žadatelem v Žádosti.

Vyjádření pozbývá platnosti i) v Den konce platnosti Vyjádření, ii) změnou rozsahu Zájmového území či změnou Důvodu Vyjádření uvedeného v Žádosti a/nebo iii) jakýmkoliv porušením kterékoliv povinnosti stanovené Všeobecnými podmínkami ochrany SEK, to vše v závislosti na tom, která ze skutečností rozhodná pro pozbytí platnosti Vyjádření nastane nejdříve.

Společnost CETIN a.s. vydáním tohoto Vyjádření poskytla Žadateli pro Žadatelem určené a vyznačené Zájmové území veškeré informace o SEK dostupné společnosti CETIN a.s. ke dni podání Žádosti.

Ze strany společnosti CETIN a.s. může v některých případech docházet ke zpracování Vašich osobních údajů. Ke zpracování Vašich osobních údajů dochází vždy v souladu s platnými právními předpisy. Konkrétní zásady a podmínky zpracování osobních údajů společností CETIN a.s. jsou dostupné na stránce <https://www.cetin.cz/zasady-ochrany-osobnich-udaju>.

V případě dotazů k Vyjádření kontaktujte prosím asistenční linku 238 461 111.

Přílohami Vyjádření jsou:

- *Všeobecné podmínky ochrany SEK*
- *Informace k vytýčení SEK ve vlastnictví společnosti CETIN a.s.*
- *Situační výkres (obsahuje Zájmové území určené a vyznačené Žadatelem a výřezy účelové mapy SEK)*

Vyjádření vydala společnost **CETIN a.s.** dne: 16. 10. 2023.

CETIN a.s.
Českomoravská 2510/19, Libeň
190 00 Praha 9
DIČ: CZ04084063

102

VŠEOBECNÉ PODMÍNKY OCHRANY SÍTĚ ELEKTRONICKÝCH KOMUNIKACÍ společnosti CETIN a.s.

1. PLATNOST VŠEOBECNÝCH PODMÍNEK

- i) Tyto Všeobecné i podmínky ochrany sítě elektronických komunikací (dále jen „VPOSEK“) tvoří součást Vyjádření (jak je tento pojem definován níže v článku 2 VPOSEK).
- ii) V případě rozporu mezi Vyjádřením a těmito VPOSEK mají přednost ustanovení Vyjádření, pokud není těmito VPOSEK stanoveno jinak.

2. DEFINICE

Níže uvedené termíny, jsou-li použity v těchto VPOSEK a uvozeny velkým písmenem, mají následující význam:

„**CETIN**“ znamená CETIN a.s. se sídlem Českomoravská 2510/19, Libeň, 190 00 Praha 9, IČO: 04084063, zapsaná v obchodním rejstříku vedeném Městským soudem v Praze pod spz. B 20623;

„**Den**“ je kalendářní den;

„**Kabelovod**“ podzemní zařízení sestávající se z tělesa Kabelovodu a kabelových komor, sloužící k zatahování kabelů a ochranných trubek;

„**Občanský zákoník**“ znamená zákon č. 89/2012 Sb., občanský zákoník, ve znění pozdějších předpisů;

„**POS**“ je zaměstnanec společnosti CETIN, pověřený ochranou sítě, Aleš Pokorný, tel.: 606 613 871, e-mail: ales.pokorny@cetin.cz;

„**Pracovní den**“ znamená Den, který není v České republice dnem pracovního klidu nebo státem uznaným svátkem;

„**Příslušné požadavky**“ znamená jakýkoli a každý příslušný právní předpis, vč. technických norem, nebo normativní právní akt veřejné správy či samosprávy, nebo jakékoli rozhodnutí, povolení, souhlas nebo licenci, včetně podmínek, které s ním souvisí;

„**Překládka**“ je stavba spočívající ve změně trasy vedení SEK ve vlastnictví CETIN nebo přemístění zařízení SEK ve vlastnictví CETIN; Stavebník, který Překládku vyvolal, je dle ustanovení § 104 odst. 17 Zákona o elektronických komunikacích povinen uhradit společnosti CETIN veškeré náklady na nezbytné úpravy dotčeného úseku SEK, a to na úrovni stávajícího technického řešení;

„**SEK**“ je síť elektronických komunikací ve vlastnictví CETIN;

„**Stavba**“ je stavba a/nebo činnosti ve vztahu, k níž bylo vydáno Vyjádření, a je prováděna Stavebníkem a/nebo Žadatelem v souladu s Příslušnými požadavky, povolená příslušným správním rozhodnutím vydaným dle Stavebního zákona;

„**Stavebník**“ je osoba takto označená ve Vyjádření;

„**Stavební zákon**“ je zákon č. 183/2006 Sb., o územním plánování a stavebním řádu;

„**Vyjádření**“ je vyjádření o existenci sítě elektronických komunikací vydané společností CETIN dne 16. 10. 2023 pod č.j. 288763/23;

„**Zájmové území**“ je území označené Žadatelem a/nebo Stavebníkem v Žádosti;

„**Situační výkres**“ je výkres, který je přílohou Vyjádření a obsahuje Zájmové území určené a vyznačené Žadatelem v Žádosti a výřezy účelové mapy SEK;

„**Zákon o elektronických komunikacích**“ je zákon č. 127/2005 Sb., o elektronických komunikacích a o změně některých souvisejících zákonů, ve znění pozdějších předpisů;

„**Žadatel**“ je osoba takto označená ve Vyjádření.

„**Žádost**“ je žádost, kterou Žadatel a/nebo Stavebník požádal CETIN o vydání Vyjádření.

3. PLATNOST A ÚČINNOST VPOSEK

Tyto VPOSEK jsou platné a účinné dnem odeslání Vyjádření na i) adresu elektronické pošty Stavebníka a/nebo Žadatele uvedenou v Žádosti nebo ii) adresu pro doručení prostřednictvím poštovní přepravy uvedenou Stavebníkem a/nebo Žadatelem v Žádosti.

4. OBECNÁ PRÁVA A POVINNOSTI STAVEBNÍKA A/NEBO ŽADATELE

- (i) Stavebník, Žadatel je výslovně srozuměn s tím, že SEK je veřejné prospěšným zařízením, byla zřízena ve veřejném zájmu a je chráněna Příslušnými požadavky.
- (ii) SEK je chráněna ochranným pásmem, jehož rozsah je stanoven (a) ustanovením § 102 Zákona o elektronických komunikacích a/nebo (b) právními předpisy účinnými před Zákonom o elektronických komunikacích, není-li Příslušnými požadavky stanoveno jinak.
- (iii) Stavebník, Žadatel nebo jím pověřená třetí osoba, je povinen při provádění Stavby nebo jiných prací, při odstraňování havárií a projektování staveb, řídit se Příslušnými požadavky, správnou praxí v oboru stavebnictví a technologickými postupy a je povinen učinit veškerá nezbytná opatření vyžadovaná Příslušnými požadavky k ochraně SEK před poškozením. Povinnosti dle tohoto odstavce má Stavebník rovněž ve vztahu k SEK, které se nachází mimo Zájmové území.
- (iv) Při zjištění jakéhokoliv rozporu mezi údaji v Situačním výkresu, který je přílohou Vyjádření a skutečným stavem, je Stavebník a/nebo Žadatel povinen bez zbytečného odkladu, nejpozději Den následující po zjištění takové skutečnosti, zjištěný rozpor oznámit POS.
- (v) Stavebník, Žadatel nebo jím pověřená třetí osoba, je povinen každé poškození či krádež SEK bezodkladně, nejpozději Den následující po zjištění takové skutečnosti, oznámit takovou skutečnost dohledovému centru společnosti CETIN na telefonní číslo +420 238 464 190.
- (vi) Bude-li Stavebník, Žadatel nebo jím pověřená třetí osoba na společnosti CETIN požadovat, aby se jako účastník správního řízení, pro jehož účely bylo toto Vyjádření vydáno, vzdala práva na odvolání proti rozhodnutí vydanému ve správním řízení, je oprávněn kontaktovat POS.

5. POVINNOSTI STAVEBNÍKA PŘI PŘÍPRAVĚ STAVBY

- (i) Při projektování Stavby je Stavebník povinen zajistit, aby projektová dokumentace Stavby (i) zohledňovala veškeré požadavky na ochranu SEK vyplývající z Příslušných požadavků, zejména ze Zákona o elektronických komunikacích a Stavebního zákona, (ii) respektovala správnou praxi v oboru stavebnictví a technologické postupy a (iii) umožňovala, aby i po provedení a umístění Stavby dle takové projektové dokumentace byla společnost CETIN, jako vlastník SEK schopna bez jakýchkoli omezení a překážek provozovat SEK, provádět údržbu a opravy SEK.
- (ii) Nebude-li možné projektovou dokumentaci zajistit některý, byť i jeden z požadavků dle předchozího odstavce (i) a/nebo umístění Stavby by mohlo způsobit, že nebude naplněn některý, byť i jeden z požadavků dle předchozího odstavce (i), vyvolá Stavebník Překládku.
- (iii) Při projektování Stavby, která se nachází nebo je u ní zamýšleno, že se bude nacházet v ochranném pásmu radiových tras společnosti CETIN a překračuje výšku 15 m nad zemským povrchem, a to včetně dočasných objektů zařízení stavenišť (jeřáby, konstrukce, atd.) je Stavebník povinen písemně kontaktovat POS za účelem získání konkrétního stanoviska a podmínek k ochraně radiových tras společnosti CETIN a pro určení, zda Stavba vyvolá Překládku. Ochranné pásmo radiových tras v šíři 50m je zakresleno do situačního výkresu, který je součástí tohoto Vyjádření.

VŠEOBECNÉ PODMÍNKY OCHRANY SÍTĚ ELEKTRONICKÝCH KOMUNIKACÍ společnosti CETIN a.s.

- (iv) Pokud se v Zájmovém území nachází podzemní silové vedení (NN) ve vlastnictví společnosti CETIN, je Stavebník povinen ve vztahu k projektové dokumentaci zajistit totéž, co je uvedeno pod písm (i) tohoto článku 5, přičemž platí, že Stavebník vyvolá Překládku v případech uvedených pod písm (ii) tohoto článku 5.
- (v) Stavebník je povinen při projektování Stavby, která je stavbou (a) zařízení silových elektrických sítí (VN, VVN a ZVVN) a/nebo (b) trakčních vedení, provést výpočet či posouzení rušivých vlivů na SEK, zpracovat ochranná opatření, to vše dle a v souladu s Příslušnými požadavky. Stavebník je povinen nejpozději třicet (30) Dnů před podáním žádosti o vydání příslušného správního rozhodnutí k umístění Stavby dle Stavebního zákona předat POS výpočet či posouzení rušivých vlivů na SEK a zpracovaná ochranná opatření.
- (vi) Je-li Stavba v souběhu s Kabelovodem, nebo Kabelovod kříží, je Stavebník povinen nejpozději ke Dni, ke kterému započne se zpracováním projektové dokumentace ke Stavbě, oznámit POS a projednat s POS (a) veškeré případy, kdy trajektorie podvrtné a protlaků budou vedeny ve vzdálenosti menší, než je 1,5 m od Kabelovodu a (b) jakékoliv výkopové práce, které budou nebo by mohly být vedeny v úrovni či pod úrovní Kabelovodu nebo kabelové komory.
- (vii) Je-li Stavba umístěna nebo má být umístěna v blízkosti Kabelovodu, ve vzdálenosti menší, než jsou 2 m nebo kříží-li Stavba Kabelovod ve vzdálenosti menší, než je 0,5 m nad nebo kdekoliv pod Kabelovodem, je Stavebník povinen předložit POS k posouzení zakreslení Stavby v příčných řezech, přičemž do příčného řezu je Stavebník rovněž povinen zakreslit profil kabelové komory.

6. POVINNOSTI STAVEBNÍKA PŘI PROVÁDĚNÍ STAVBY

- (i) Stavebník je před započítím jakýchkoliv zemních prací ve vztahu ke Stavbě povinen vytyčit trasu SEK na terénu dle Příslušných požadavků a dle Stavebního zákona. S vytyčenou trasou SEK je Stavebník povinen seznámit všechny osoby, které budou anebo by mohly zemní práce ve vztahu ke Stavbě provádět. V případě porušení této povinnosti bude Stavebník odpovědný společnosti CETIN za náklady a škody, které porušením této povinnosti společnosti CETIN vzniknou a je povinen je společnosti CETIN uhradit.
- (ii) Pět (5) Pracovních dní před započítím jakýchkoliv prací ve vztahu ke Stavbě je Stavebník povinen oznámit společnosti CETIN, že zahájí práce či činnosti ve vztahu ke Stavbě. Písemné oznámení dle předchozí věty zašle Stavebník na adresu elektronické pošty POS a bude obsahovat minimálně číslo jednací Vyjádření a kontaktní údaje Stavebníka.
- (iii) Stavebník je povinen zabezpečit a zajistit SEK proti mechanickému poškození, a to zpravidla dočasným umístěním silničních betonových panelů nad kabelovou trasou SEK. Do doby, než je zajištěna a zabezpečena ochrana SEK proti mechanickému poškození, není Stavebník oprávněn přejíždět vozidly nebo stavební mechanizací kabelovou trasu SEK. Při přepravě vysokých nákladů nebo při projíždění stroji, vozidly či mechanizací pod nadzemním vedením SEK je Stavebník povinen prověřit, zda výška nadzemního vedení SEK je dostatečná a umožňuje spolehlivý a bezpečný způsob přepravy nákladu či průjezdu strojů, vozidel či mechanizace.
- (iv) Při provádění zemních prací v blízkosti SEK je Stavebník povinen postupovat tak, aby nedošlo ke změně hloubky uložení nebo prostorového uspořádání SEK. V místech, kde SEK vystupuje ze země do budovy, rozváděče, na sloup apod. je Stavebník povinen vykonávat zemní práce se zvýšenou mírou opatrnosti, výkopové práce v blízkosti sloupů nadzemního vedení SEK je Stavebník povinen provádět v takové vzdálenosti od sloupu nadzemního vedení SEK,

která je dostatečná k tomu, aby nedošlo nebo nemohlo dojít k narušení stability sloupu nadzemního vedení SEK. Stavebník je povinen zajistit, aby jakoukoliv jeho činností nedošlo bez souhlasu a vědomí společnosti CETIN (a) ke změně nivelety terénu, a/nebo (b) k výsadbě trvalých porostů, a/nebo (c) ke změně rozsahu a změně konstrukce zpevněných ploch. Pokud došlo k odkrytí SEK, je Stavebník povinen SEK po celou dobu odkrytí náležitě zabezpečit proti prověšení, poškození a odcizení.

- (v) Zjistí-li Stavebník kdykoliv během provádění prací ve vztahu ke Stavbě jakýkoliv rozpor mezi údaji v projektové dokumentaci a skutečností, je povinen bezodkladně přerušit práce a oznámit zjištěný rozpor na adresu elektronické pošty POS. Stavebník není oprávněn pokračovat v pracích ve vztahu ke Stavbě do doby, než získá písemný souhlas POS s pokračováním prací.
- (vi) Stavebník není bez předchozího písemného souhlasu společnosti CETIN oprávněn manipulovat s kryty kabelových komor, jakkoliv zakrývat vstupy do kabelových komor, a to ani dočasně, vstupovat do kabelových komor, jakkoliv manipulovat s případně odkrytými prvky SEK či s jakýmkoliv jiným zařízením se SEK souvisejícím. Rovněž bez předchozího písemného souhlasu společnosti CETIN není Stavebník oprávněn umístit nad trasou Kabelovodu jakoukoliv jinou síť technické infrastruktury v podélném směru.
- (vii) Byla-li v souladu s Vyjádřením a těmito VPOSEK odkryta SEK je Stavebník povinen tři (3) Pracovní dny před zakrytím SEK písemně oznámit POS zakrytí SEK a vyzvat ho ke kontrole před zakrytím. Oznámení Stavebníka dle předchozí věty musí obsahovat minimálně předpokládaný Den zakrytí, číslo jednací Vyjádření a kontaktní údaje Stavebníka. Stavebník není oprávněn provést zakrytí do doby, než získá písemný souhlas POS se zakrytím.

7. ROZHODNÉ PRÁVO

Vyjádření a VPOSEK se řídí českým právem, zejména Občanským zákoníkem, Zákonem o elektronických komunikacích a Stavebním zákonem. Veškeré spory z Vyjádření či VPOSEK vyplývající budou s konečnou platností řešeny u příslušného soudu České republiky.

8. PÍSEMNÝ STYK

Písemným stykem či pojmem „písemně“ se pro účely Vyjádření a VPOSEK rozumí předání zpráv jedním z těchto způsobů:

- v listinné podobě;
- e-mailovou zprávou se zaručeným elektronickým podpisem dle zák. č. 227/2000 Sb., o elektronickém podpisu a o změně některých dalších zákonů (zákon o elektronickém podpisu), ve znění pozdějších předpisů;

9. ZÁVĚREČNÁ USTANOVENÍ

- (i) Stavebník, Žadatel nebo jím pověřená třetí osoba je počínaje Dnem převzetí Vyjádření povinen užít informace a data uvedená ve Vyjádření pouze a výhradně k účelu, pro který mu byla tato poskytnuta. Stavebník, Žadatel nebo jím pověřená třetí osoba není oprávněn informace a data rozmnožovat, rozšiřovat, pronajímat, půjčovat či jinak umožnit jejich užívání třetí osobou bez předchozího písemného souhlasu společnosti CETIN.
- (ii) Pro případ porušení kterékoliv z povinností Stavebníka, Žadatele nebo jím pověřené třetí osoby, založené Vyjádřením /nebo těmito VPOSEK je Stavebník, Žadatel či jím pověřená třetí osoba odpovědný za veškeré náklady a škody, které společnosti CETIN vzniknou porušením povinností Stavebníka, Žadatele nebo jím pověřené třetí osoby.

Číslo jednací: 288763/23

Číslo žádosti: 0123 439 444

Informace k vytyčení SEK

V případě požadavku na vytyčení PVSEK společnosti CETIN a.s. se, prosím, obračejte na společnosti uvedené níže.

CETIN a.s. - středisko Morava jih

se sídlem: Českomoravská 2510/19, Libeň, 190 00 Praha 9
IČ: 04084063 DIČ: CZ04084063
kontakt: tel: 238462177 obslužná doba po-pa 7 - 15 hod

CONTENT, s.r.o.

se sídlem: Karlov 1246, 594 01 Velké Meziříčí, pobočka: Okružní 28/18, 591 01 Žďár nad Sázavou
IČ: 63492164 DIČ: CZ63492164
kontakt: Martin Kalina, tel/fax: 566521721, mobil: 777702117, e-mail: kalina@content-vm.cz, vytycenisiti@seznam.cz

Vegacom, a.s. - výhradní dodavatel společnosti CETIN a.s.

se sídlem: Holzova 14, 628 00 Brno
IČ: 25788680 DIČ: CZ25788680
kontakt: Luboš Bodzík, mobil: 603855439, e-mail: bodzik@vegacom.cz

InfoTel

se sídlem: Brno, Novolíšeňská 18, PSČ: 628 00
IČ: 46981071 DIČ: CZ46981071
kontakt: Petr Košťál, mobil: 723350887, e-mail: petr_kostal@infotel.cz

Jiří Novotný, Montáž, údržba a servis tel.sítí - okr. Třebíč, Znojmo

se sídlem: Akad. Práta 524, 675 55 Hrotovice, okr. Třebíč
IČ: 72377259 DIČ:
kontakt: Jiří Novotný, tel.: 568860888, mobil: 777318588, e-mail: novotny.hrotovice@seznam.cz

Josef Joura

se sídlem: Okřešice 53, okres Třebíč, 674 01
IČ: 88282091 DIČ: CZ6312180820
kontakt: Josef Joura, mobil: 602578674, e-mail: josefjoura@seznam.cz

Karel Horský

se sídlem: Poličská 877/36, 568 02 Svitavy - Předměstí
IČ: 01377841 DIČ:
kontakt: Karel Horský, mobil: 602 483 023, e-mail: k.horsky.sy@gmail.com

Radim Zabloudil

se sídlem: Tábor 2356/28a, 602 00 Brno - Žabovřesky
IČ: 74899589 DIČ: CZ6210151585
kontakt: Radim Zabloudil, mobil: 602760276, e-mail: radim.zabloudil@seznam.cz

Sitel, spol. s r.o., oblast Brno

se sídlem: Vinohradská 74, 618 00 Brno-Černovice
IČ: 44797320 DIČ: CZ 44797320
kontakt: Vladimír Holík, mobil: 602171192, e-mail: vholik@sitel.cz
Jiří Kozel, mobil: 606704412, e-mail: jkozol@sitel.cz

Číslo jednací: 288763/23

Číslo žádosti: 0123 439 444

STRATEL

se sídlem: Na březině 340 Rozdrojovice, 664 34 Brno-venkov

IČ: 26259427

DIČ: CZ26259427

kontakt: Daniel Stráský, tel/fax: 546221222, mobil: 602770022, e-mail: stratel@stratel.cz

TEMO Brno s.r.o

se sídlem: Hutařova 21, 612 00 Brno

IČ: 49436821

DIČ:

kontakt: Milan Král, tel.: 541216221, fax: 541213221, mobil: 602544583, e-mail: vytycenio2@centrum.cz

Zbyněk Kazda

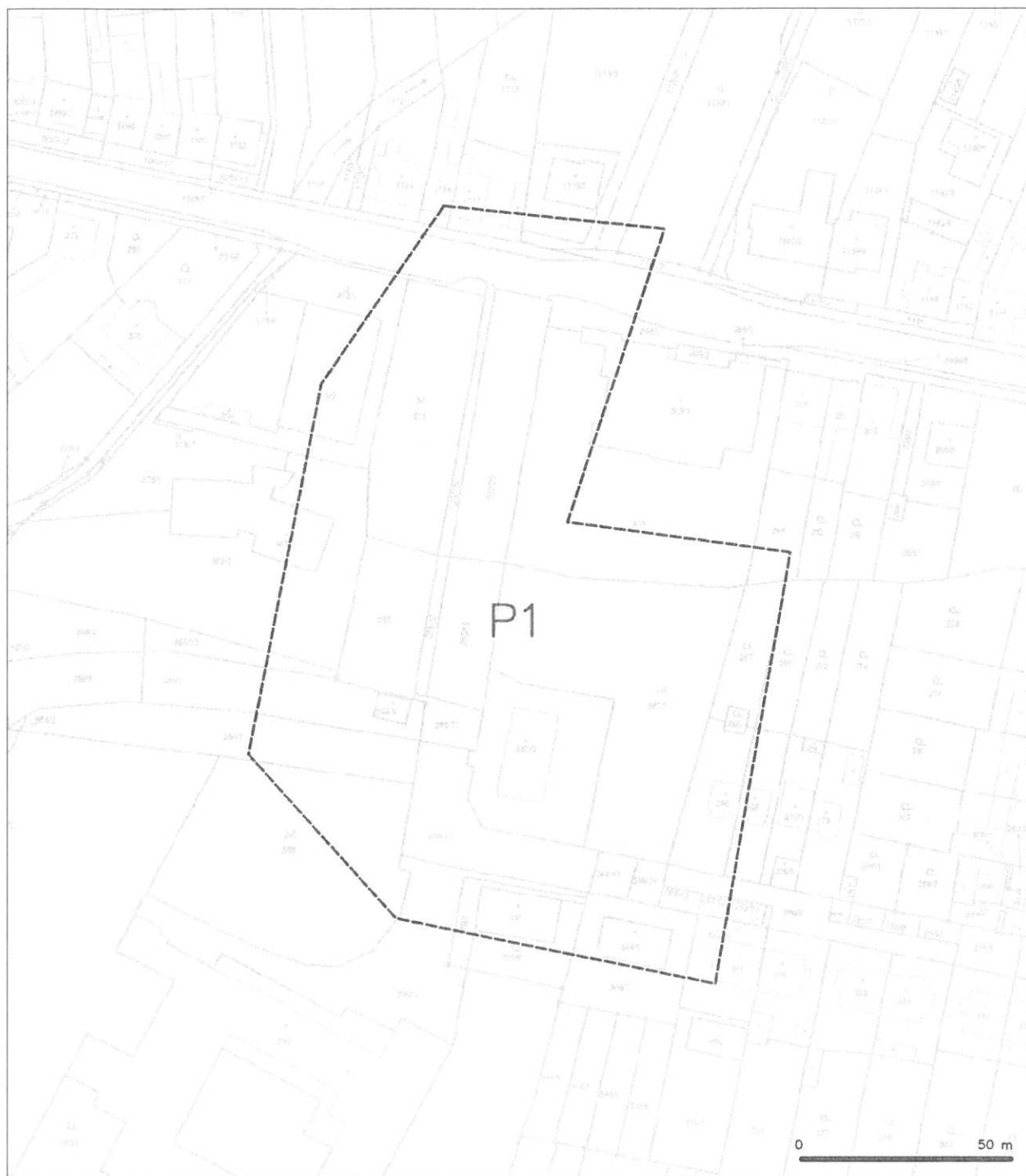
se sídlem: Hornoměstská 1711/4, 594 01 Velké Meziříčí

IČ: 01657917

DIČ:

kontakt: Zbyněk Kazda, mobil: 775940694, email: kazda@vytyceni.cz

SITUAČNÍ VÝKRES - ZÁJMOVÉ ÚZEMÍ

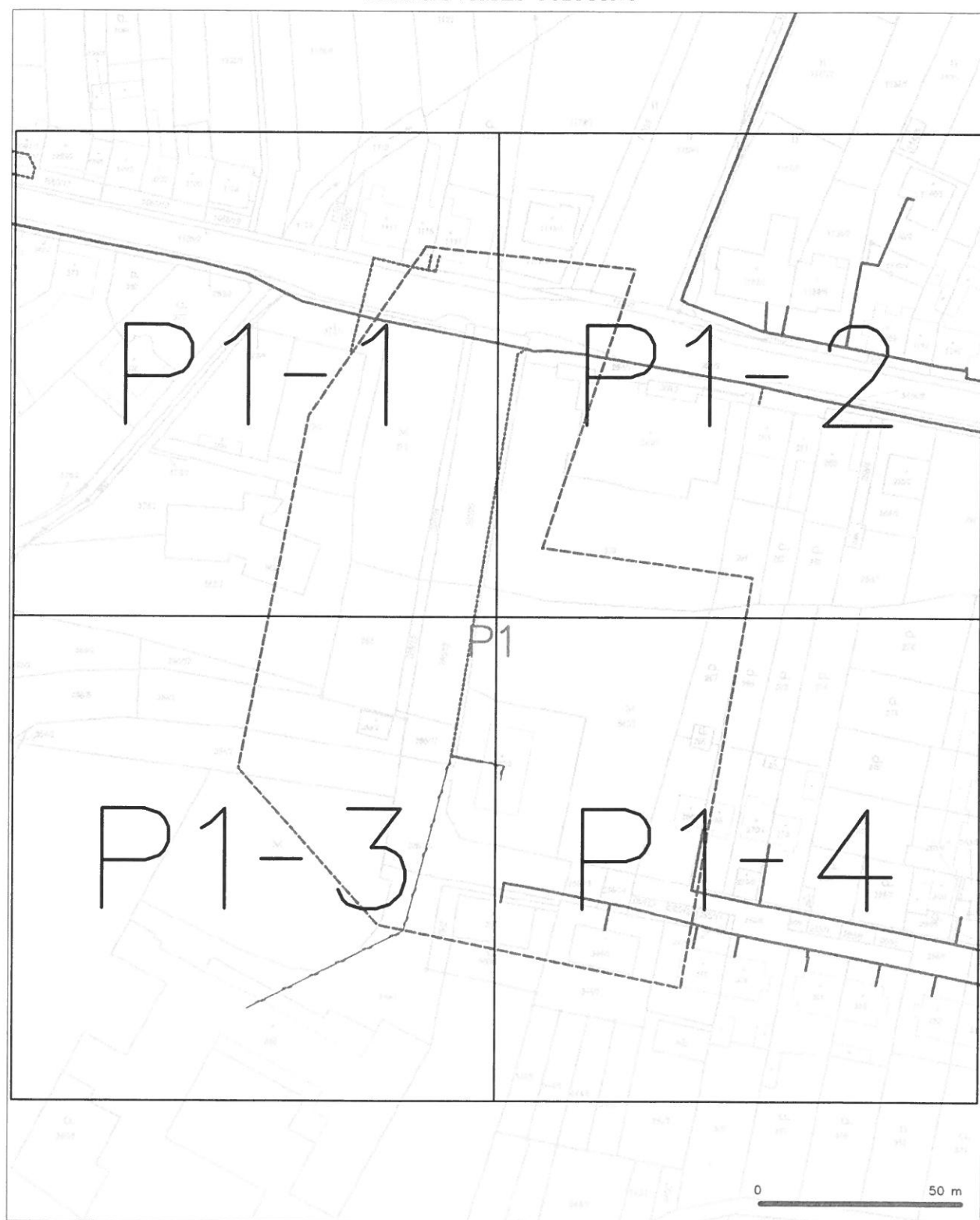


LEGENDA

----- hranice zájmového území k vyjádření

Kal
CETIN a.s.
Českomoravská 2510/19, Libeň
190 00 Praha 9
DIČ (7704084963)
102

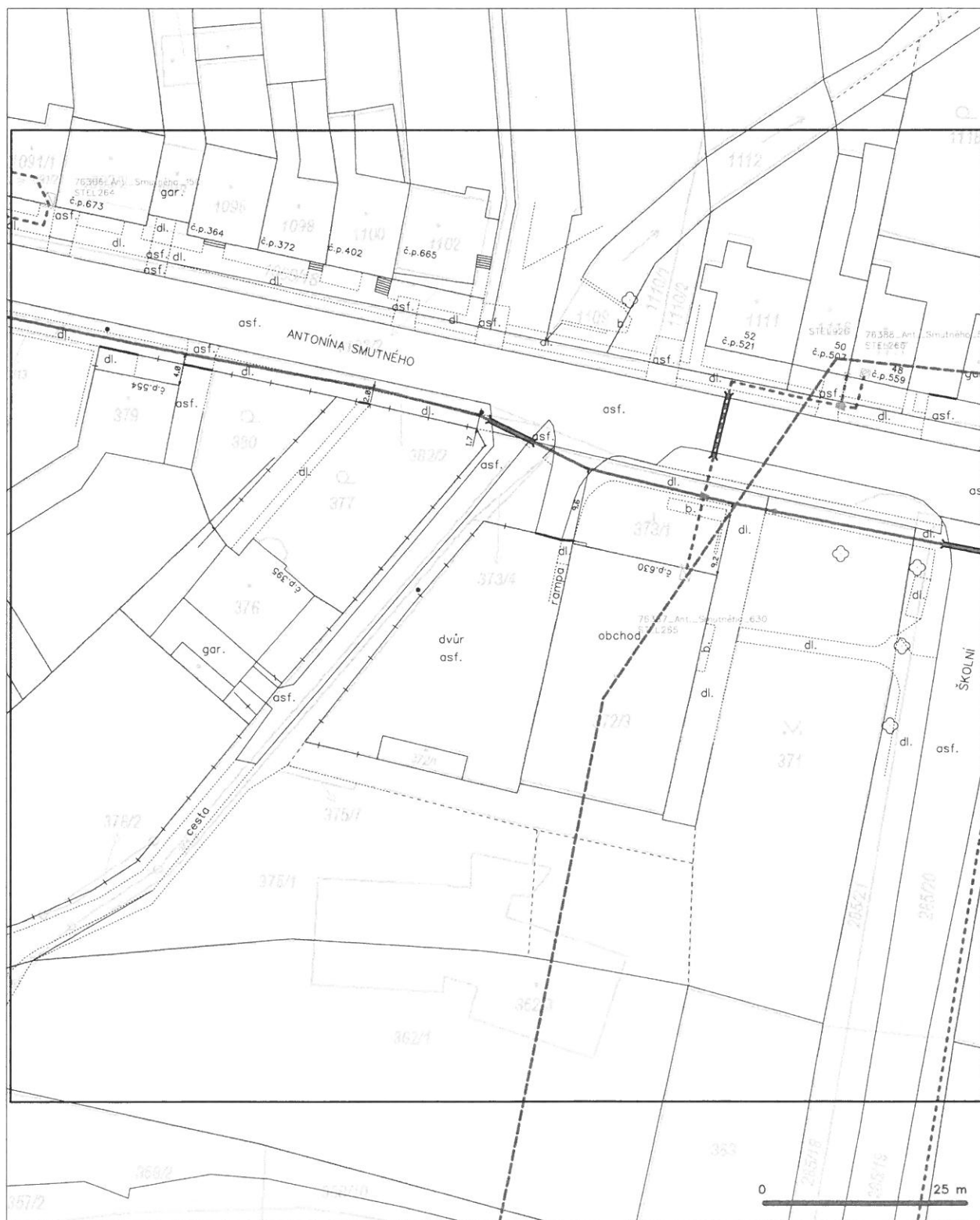
SITUAČNÍ VÝKRES - POLYGON 1











LEGENDA

- | | | | |
|---|--|---|---|
|  | <p>hranice záporného území k vyvážení</p> <p>NV přípojka, území s NV přípojkou CETN</p> <p>rozměrný průřez metalického kabelu</p> |  | <p>nerovnomerný průřez optického kabelu, HEPF trubky</p> <p>něbo součástí optického a metalického kabelu</p> <p>rozdělné síle, ochranné pásmo rozdělné síle</p> |
|  | <p>rozměrný průřez optického kabelu, HEPF trubky</p> <p>něbo součástí optického a metalického kabelu</p> <p>nerovnomerný průřez metalického kabelu</p> |  | <p>rozdělné síle</p> <p>nerovnomerný průřez</p> <p>rozdělné síle opti</p> |
|  | <p>rozdělné síle opti</p> |  | <p>rozdělné síle opti</p> |

SITUAČNÍ VÝKRES - POLYGON 1, list kladu P1-1



LEGENDA

- | | | | |
|---|--|---|--|
| ----- | hranice rozdírného území s vyznačením |  | nezaměřený průběh optického kabelu, NDPE tržby |
| ----- | NV přípojka, území s NV přípojkou ČSTN |  | měřené optické a metalické kabely |
| ----- | zaměřený průběh metalického kabelu |  | radové síti, ochranné pásmo radové síle |
|  | nezaměřený průběh optického kabelu, NDPE tržby | ----- | nezaměřený síť |
| ----- | nezaměřený průběh optického a metalického kabelu |  | nezaměřený síť |
| ----- | nezaměřený průběh metalického kabelu |  | podzemní síť opti |
|  | nezaměřený síť opti |  | síť s NV |

SITUAČNÍ VÝKRES - POLYGON 1, list kladu P1-2



LEGENDA

- | | | | |
|-----|---|---|--|
| — | hranice stávajícího území a vyjádření | — | neuzaměřený průběh optického kabelu, HDPE trubky |
| --- | NV přípojná, území a NV přípojnou CETIN | — | neuzaměřený průběh optického kabelu, HDPE trubky |
| — | uzaměřený průběh optického kabelu | — | radnice sítě, ochranné pásmo radnice sítě |
| — | uzaměřený průběh metalického kabelu | — | podzemní sítě |
| — | neuzaměřený průběh metalického kabelu | — | podzemní sítě cizí |
| — | podzemní sítě cizí | — | sítě s NV |

SITUAČNÍ VÝKRES - POLYGON 1, list kladu P1-3



LEGENDA

- | | | | |
|-----------|---|-----------|---|
| — — — — — | hranice státního území s vyjádřením | — — — — — | nezaměřený průběh optického kabelu, NEPE trubky |
| — — — — — | NV přípojná, území s NV přípojkou CETIN | — — — — — | nebo izolován optického a metalického kabelu |
| — — — — — | zaměřený průběh metalického kabelu | — — — — — | radové síť, ochranné pásmo radové síť |
| — — — — — | zaměřený průběh optického kabelu, NEPE trubky | — — — — — | podzemní síť |
| — — — — — | nebo izolován optického a metalického kabelu | — — — — — | neprerušovaná síť |
| — — — — — | nezaměřený průběh metalického kabelu | — — — — — | podzemní síť cizí |
| — — — — — | podzemní síť cizí | — — — — — | síť s NV |

SITUAČNÍ VÝKRES - POLYGON 1, list kladu P1-4



LEGENDA

- | | | | |
|-----|---|-----|---|
| --- | hranice stávajícího území a vyjádření | --- | nezaměřený průběh optického kabelu, NEPE trubky |
| --- | NV přípojka, území s NV přípojkou CETIN | --- | nebo součástí optického a metalického kabelu |
| --- | zaměřený průběh metalického kabelu | --- | radové síť, ochranné pásmo radové sítě |
| --- | zaměřený průběh optického kabelu, NEPE trubky | --- | radové síť |
| --- | nebo součástí optického a metalického kabelu | --- | podzemní síť |
| --- | nezaměřený průběh metalického kabelu | --- | podzemní síť cizí |
| --- | radové síť cizí | --- | síť s NV |



TRIPLE SOLUTION s.r.o.
nám. Svobody 112, 664 47 Střelice
Tel.: +420 511 156 156
info@triple.cz, www.triple.cz
IČ: 26943310, DIČ: CZ26943310

NiTraM-projekt, s.r.o
Slunečná 481/6, Nový Lískovec
634 00 Brno
IČ: 06964796
DIČ: CZ06964796

Ing. Martin Smělý
Mobil: 737 103 345
email: marsmely@email.cz

Ve Střelicích 12. 10. 2023

Věc: Vyjádření k vydání společného povolení stavby - Střelice, rekonstrukce ulice Školní
Investor: Obec Střelice

Na základě vaší žádosti sdělujeme, že firma TRIPLE SOLUTION s.r.o., nám. Svobody 112/21, 664 47 Střelice, souhlasí s výše uvedenou akcí, kterou je dotčena podzemní síť elektronických komunikací ve vlastnictví firmy TRIPLE SOLUTION s.r.o., dále jen TRIPLE, za předpokladu splnění a dodržení těchto podmínek:

1. Zařízení TRIPLE je zakresleno do projektové dokumentace v situačním výkresu, který je přílohou tohoto vyjádření: **Skolni_OPT+KN.pdf, Skolni_VO+KN.pdf**
2. Zařízení TRIPLE je telekomunikační trasou s ochranným pásmem 1,5 m od kabelů, křížení a souběhy nově budovaných sítí zpracovat v souladu s prostorovou normou ČSN736005; v místech dotčení trasy TRIPLE do projektové dokumentace zpracovat způsob ochrany kabelů.
3. Před zahájením zemních prací v ochranném pásmu TRIPLE zkontaktujte zástupce fy TRIPLE SOLUTION s.r.o. - p. Ludvík, tel.: 608 826 068, e-mail: ivo.ludvik@triple.cz. Vytýčení je třeba objednat 14 dní předem! Po vytýčení TRIPLE projednat s p. Ludvíkem případnou kolizi stavby se zařízením TRIPLE.
4. Veškeré zemní práce prováděné v ochranném pásmu TRIPLE (blíže než 1,5 m od kabelu) provádět ručně, pomocí strojní mechanizace pouze s nejvyšší opatrností a až po provedení ručně kopaných sond pro zjištění přesné polohy a hloubky vedení TRIPLE, v ochranném pásmu TRIPLE dbát zvýšené opatrnosti (trasu ve volném terénu vhodně zajistit), aby nedošlo k poškození kabelů pohybem těžké techniky, apod.
5. V místech zřízení zpevněných ploch (vjezdy, pojízdný chodník, parkovací stání, apod.), nad trasou TRIPLE, zabezpečit ochranu kabelů; v případě realizace nerozebíratelných povrchů nad trasou TRIPLE kabely uložit do chráničky, založit rezervní chráničku.
6. Pokud dojde při stavbě k poškození zařízení TRIPLE, je nutné poškození neprodleně oznámit na Dohledové centrum TRIPLE SOLUTION s.r.o., tel. 511 156 156. V pracích je



TRIPLE SOLUTION s.r.o.
nám. Svobody 112, 664 47 Střelice
Tel.: +420 511 156 156
info@triple.cz, www.triple.cz
IČ: 26943310, DIČ: CZ26943310

možno pokračovat až po projednání a schválení dalšího postupu odpovědným pracovníkem firmy TRIPLE SOLUTION s.r.o.

7. Při poškození zařízení TRIPLE, a to i při dodatečně zjištěném, bude požadována úhrada veškerých vzniklých nákladů.
8. Nad kabelovou trasou dodržet zákaz skládek a budování zařízení, které by znemožňovalo přístup ke kabelu.
9. Po případném odkrytí kabelu jej chránit proti prověšení nebo poškození nepovolanou osobou.
10. Křížení nově budovaných inž. sítí s trasou TRIPLE realizovat v souladu s prostorovou normou ČSN736005, kabely TRIPLE v místech křížení uložit do chráničky. Při křížení TRIPLE spodem dbát zvýšené pozornosti při vytvoření nového lože kabelů, aby nedošlo k jejich pozdějšímu prověšení (natažení), lože kabelů TRIPLE před opětovným zaházením řádně udusat, zapískovat a provést označení ochrannou fólií.
11. Stavebník je povinen požádat firmu TRIPLE SOLUTION s.r.o. o vytyčení sítě a pozvat zástupce firmy (p. Ludvík) ke kontrole kabelu před provedením zásypu kabelové rýhy. V opačném případě nebudeme souhlasit s vydáním kolaudačního rozhodnutí.
12. V případě kolize stavby s vedením TRIPLE kontaktovat Servisní středisko TRIPLE SOLUTION s.r.o. - tel.: 511 156 156.

S pozdravem

TRIPLE SOLUTION s.r.o.
nám. Svobody 112, 664 47 Střelice
IČ: 26943310, DIČ: CZ26943310

.....
Ivo Ludvík, jednatel, tel: 608 826 068

PŘÍLOHA Č. 4		ČÁST DOKUMENTACE SITUACE SE ZÁKRESEM MAPY KN		Ing. Michal Kuruc Na Pískách 6, 678 01 Blansko IČ: 749 58 968 Tel.: +420 607 182 711 e-mail: michalkuruc@email.cz		
ZAMĚŘIL		ING. MILAN KURUC	SRPEN 2018			
VYPRACOVAL		ING. MICHAL KURUC	LISTOPAD 2018			
KATASTRÁLNÍ ÚZEMÍ		757438 STŘELICE U BRNA				
OBJEDNATEL		TRIPLE SOLUTION S.R.O.				
NÁZEV ZAKÁZKY					Č. ZAKÁZKY	27 / 2018
VEŘEJNÉ OSVĚTLENÍ STŘELICE, ULICE ŠKOLNÍ					SOUŘ. SYSTÉM	S-JTSK
					VÝŠKOVÝ SYSTÉM	Bpv
					FORMÁT	297 x 420 mm
					OBSAH	DOKUMENTACE SKUTEČNÉHO PROVEDENÍ

PŘÍLOHA Č. 4		ČÁST DOKUMENTACE SITUACE SE ZÁKRESEM MAPY KN		Ing. Michal Kuruc Na Pískách 6, 678 01 Blansko IČ: 749 58 968 Tel.: +420 607 182 711 e-mail: michalkuruc@email.cz	
ZAMĚŘIL		ING. MICHAL KURUC	SRPEN 2018		
VYPRACOVAL		ING. MICHAL KURUC	LISTOPAD 2018		
KATASTRÁLNÍ ÚZEMÍ		757438 STŘELICE U BRNA			
OBJEDNATEL		TRIPLE SOLUTION S.R.O.			
NÁZEV ZAKÁZKY				Č. ZAKÁZKY	27 / 2018
STŘELICE - OPTICKÝ KABEL ULICE ŠKOLNÍ				SOUŘ. SYSTÉM	S-JTSK
				VÝŠKOVÝ SYSTÉM	Bpv
				FORMÁT	297 × 420 mm
OBSAH		DOKUMENTACE SKUTEČNÉHO PROVEDENÍ		MĚŘÍTKO	1 : 500



EG.D, a.s., Lidická 1873/36, Černá Pole, 602 00 Brno

NiTraM-projekt, s.r.o.
Martin Smělý
Slunečná 481//6
63400 Brno

Brno 21.04.2023

EG.D, a.s.

Poskytování informací k sítím
Plynářská 5
602 00 Brno
www.egd.cz

Bronislava Kousalíková
T +420-705623768
bronslava.kousalikova@egd.cz

Naše značka
B6941-26242743

Vyjádření o existenci zařízení distribuční soustavy (elektrická síť) ve vlastnictví EG.D, a.s. a podmínkách práce v jeho blízkosti

Investor stavby: Obec Střelice
Název stavby: Parkoviště ul. Školní včetně rekonstrukce stávajícího chodníku
Místo stavby: KÚ Střelice u Brna (757438), žadatelem vyznačené zájmové území

Toto vyjádření slouží pro informaci o stávajícím elektrickém zařízení distribuční soustavy, vlastněném a provozovaném společností EG.D, a.s., a **není** vyjádřením pro územní a stavební řízení.

V zájmovém území výše uvedené stavby se nachází:

Nadzemní vedení VN
Distribuční trafostanice VN/NN
Podzemní vedení NN

Ke stavbě a činnosti v ochranných pásmech zařízení distribuční soustavy je investor povinen zajistit si písemný souhlas ve smyslu § 46 odst. 11 zákona č. 458/2000 Sb., o podmínkách podnikání a výkonu státní správy v energetických odvětvích, v platném znění.

Souhlas se stavbou a činností v ochranném pásmu zařízení distribuční soustavy uděluje EG.D, a.s. (dále jen EGD). S podáním žádosti o souhlas, prosím, předložte projektovou dokumentaci stavby s podrobným zákresem a okótováním umístění stavby v ochranném pásmu. Žádost můžete podat elektronicky na www.egd.cz - **Souhlas s činností a stavbou v ochranném pásmu.**

Kontakty na správce zařízení jsou uvedeny v závěru tohoto vyjádření.

Dovolte, abychom Vás upozornili, že při provádění zemních nebo jiných prací, které mohou ohrozit předmětné distribuční a sdělovací zařízení, jste povinni dle zákona č. 309/2006 Sb. a nařízení vlády č. 591/2006 Sb. učinit

Sídlo společnosti:
Lidická 1873/36
Černá Pole
602 00 Brno
Společnost je zapsána
v Obchodním rejstříku
vedeném Krajským soudem
v Brně, v oddílu B, vložce 8477
IČ: 280 85 400
DIČ: CZ28085400

Číslo žádosti: 26242743



veškerá opatření, aby nedošlo ke škodám na výše uvedeném zařízení, na majetku nebo na zdraví osob elektrickým proudem, zejména tím, že zajistíte:

1. Objednání přesného vytyčení distribuční sítě (trasy kabelu) v terénu, a to nejméně 14 dnů před zahájením prací v blízkosti podzemního kabelového vedení. V případě, že nebude možné trasu kabelu bezpečně určit pomocí vytyčovacího zařízení, je investor zemních prací povinen pro jednoznačné stanovení jeho polohy provést na určených místech a v nezbytném rozsahu ruční odkrytí kabelu podle pokynů zaměstnanců EGD.
Vytyčení kabelů VN, NN zajistí Ivana Peclová Zelinková, tel.: 54514-1244, mail: ivana.zelinkova@egd.cz
2. Provádění zemních prací v ochranném pásmu kabelového vedení výhradně klasickým ručním náradím bez použití jakýchkoli mechanismů s nejvyšší opatrností, nebude-li provozovatelem zařízení stanoveno jinak.
3. Výkopové práce v blízkosti nadzemního vedení budou prováděny tak, aby nedošlo k narušení stability podpěrných bodů a uzemňovací soustavy nebo nebyl jinak ohrožen provoz zařízení a bezpečnost osob. Zároveň požadujeme dodržovat platná ustanovení norem ČSN EN 50 110-1 a PNE 33 3302, zvláště pak minimální dovolené vzdálenosti od vedení:

Minimální dovolené vzdálenosti	Holé vodiče	Izolované vodiče
Nad budovami		
Nad neschůdnými částmi (sklon větší než 15°), vzdorující ohni	0,5 m	0,3 m
Nad schůdnými částmi (sklon menší nebo roven 15°), vzdorující ohni	4 m	3 m
Na budovách		
K budovám a jejich částem nebo vybavením	0,2 m	0,1 m
Kolem zedních oken		
Před oknem (pouze stávající vedení)	2 m	1 m
Nad oknem	0,2 m	0,1 m
Vedle okna	0,5 m	0,5 m
Pod oknem	1 m	1 m
Kolem střešních oken		
Před oknem	3 m	2 m



Nad oknem	1 m	1 m
Vedle okna	1 m	1 m
Pod oknem	1 m	1 m

4. Při provádění stavebních prací nesmí dojít k poškození a znepřístupnění zařízení distribuční soustavy.
5. Ohlášení jakéhokoli poškození distribučního a sdělovacího zařízení na telefonním čísle Nonstop linky EGD **800 22 55 77**.

Kontakty správců zařízení:

VN+NN:

Regionální správa, Antonín Písařovic, tel.: 545 14-2295, mail: antonin.pisarovic@egd.cz

Vyjádření má platnost do 21.04.2025.

Upozorňujeme Vás na možnou polohovou odchylku vedení v přiložené situaci s informativním zákresem sítí.

Do přiložené a námi orazítované situace jsme informativně zakreslili:

- červeně plně podzemní vedení VN
- červeně čárkovaně nadzemní vedení VN
- zeleně plně podzemní vedení NN
- zeleně čárkovaně nadzemní vedení NN
- polygon s černým obrysem podzemní chránička
- fialově plně zrušené podzemní vedení

Při vytyčení trasy zařízení i ke kontrole před záhozem a ke všem dalším, souvisejícím jednáním předložte, prosím, toto vyjádření.

S přátelským pozdravem

EG.D, a.s.

eg-d

EG.D, a.s.
Lidická 1873/36, Černá Pole, 602 00 Brno

001

Informativní zákres sítí elektro k žádosti 26242743



Datum 21.04.2023

eg-d

001

EG.D, a.s.
Lidická 1873/36, Černá Pole, 602 00 Brno

Informace o minimálních vzdálenostech a ochranných pásmech zařízení

Minimální vzdálenosti platné pro nadzemní vedení NN dle PNE 333302 (výběr)

Výška nad volným terénem: holé vodiče min. 6 m, izolované min. 5,5 m

Výška nad pozemními komunikacemi - silnice: holé vodiče min. 6 m, izolované min. 5,5 m; chodníky, cyklostezky: holé vodiče min. 5 m, izolované min. 4 m

Výška nad neschůdnou částí objektu: holé vodiče min. 0,5 m, izolované min. 0,3 m

Vzdálenost od okapů: holé vodiče min. 0,2 m, izolované min. 0,1 m

Výška nad schůdnými částmi objektu: holé vodiče min. 4 m, izolované min. 3 m

Vodorovná vzdálenost od schůdných částí objektu: holé vodiče min. 2 m, izolované min. 1 m

Minimální vzdálenosti holých vodičů od oken: nad – 1 m, vedle – 1 m, pod – 1 m, před – 2 m.

Minimální vzdálenosti holých vodičů od střešních oken: holé vodiče min. 3 m, izolované min. 2 m

Minimální vzdálenosti platné pro nadzemní vedení VN 22kV dle ČSN EN 50423-1, PNE 333301 (výběr)

Výška nad volným terénem: holé a izolované vodiče min. 6 m, slané min. 5,6 m

Výška nad pozemními komunikacemi – dálnice: min. 7 m; silnice: holé a izolované vodiče min. 6 m, slané min. 5,6 m; chodníky, cyklostezky: holé vodiče min. 6 m, izolované min. 5,6 m, slané min. 5 m

Ostatní vzdálenosti jsou uvedeny v PNE 333301.

Minimální vzdálenosti platné pro nadzemní vedení VVN 110 kV dle ČSN EN 50341-1, PNE 333300

Výška nad volným terénem a zemědělskými plochami: holé vodiče min. 6 m.

Výška nad účelovými komunikacemi: holé vodiče min. 6 m,

Výška nad silnicí: min. 7 m.

Ochranná pásma dle zákona č. 458/2000 Sb., § 46

1. Nadzemní vedení VN, VVN – je definováno jako souvislý prostor vymezený svislými rovinami vedenými po obou stranách vedení ve vodorovné vzdálenosti, měřené kolmo na vedení, která činí od krajního vodiče vedení na obě jeho strany:

pro zařízení zrealizovaná do 31.12.1994

- u venkovního vedení s napětím nad 1 kV do 35 kV včetně - **10 m**
- u venkovního vedení s napětím nad 35 kV do 110 kV včetně - **15 m**

pro zařízení zrealizovaná od 1.1.1995

- u vedení s napětím nad 1 kV do 35 kV včetně pro vodiče bez izolace - **7 m**, pro vodiče s izolací základní - **2 m**, pro závěsná kabelová vedení - **1 m**
- u venkovního vedení s napětím nad 35 kV do 110 kV včetně - **12 m**

2. kabelová vedení všech druhů napětí do 110 kV (včetně ovládacích, signálních, sdělovacích ve správě ECR) činí OP od krajního kabelu na každou stranu **1m**

3. Elektrická stanice – je vymezeno svislými rovinami vedenými ve vodorovné vzdálenosti

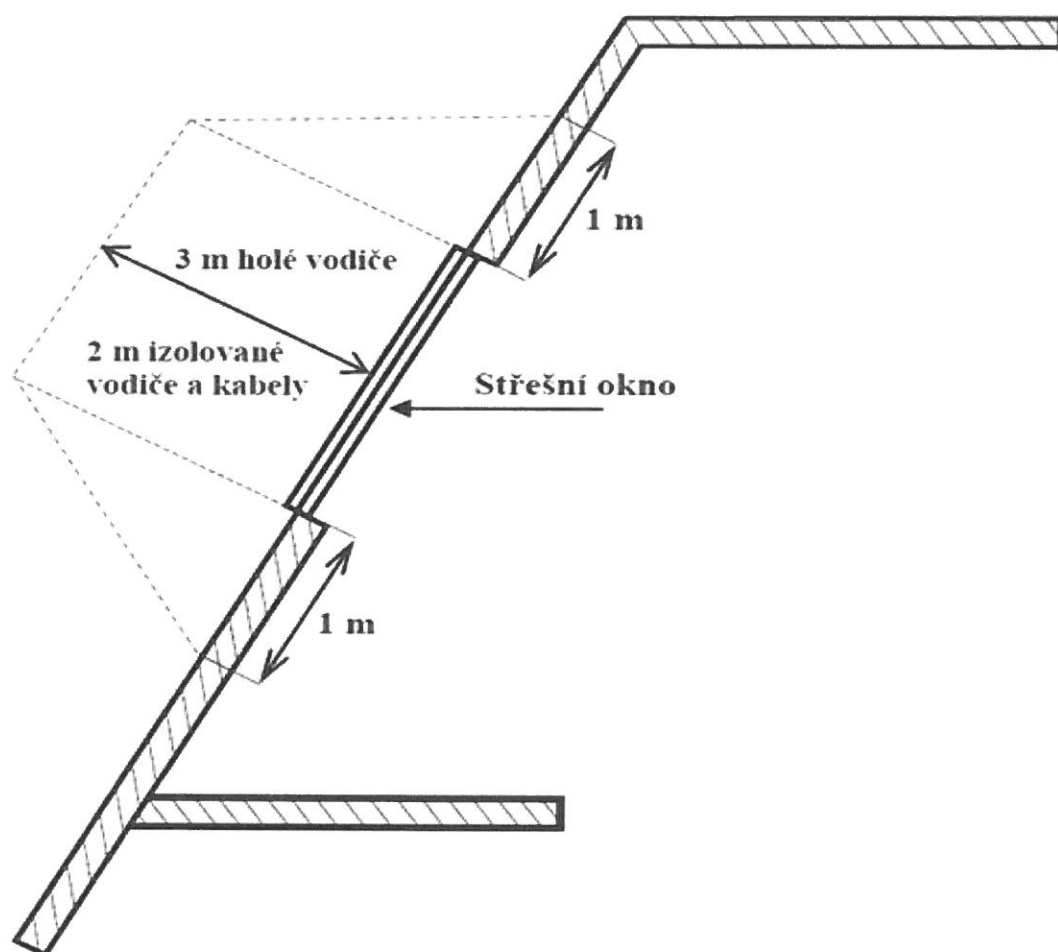
pro zařízení zrealizovaná do 31.12.1994

- u el.stanic s převodem napětí z úrovně nad 1 kV a menší než 52 kV na úroveň NN - **10 m**
- u el. stanic s napětím větším než 52 kV **30 m** kolmo na oplocenou nebo obezděnou hranici objektu stanice

pro zařízení zrealizovaná od 1.1.1995

- u venkovní stožárové el.stanice s převodem napětí z úrovně nad 1 kV a menší než 52 kV na úroveň NN - **7 m**
- u kompaktních a zděných el. stanic s převodem napětí z úrovně nad 1 kV a menší než 52 kV na úroveň NN – **2 m** a u vestavěných el. stanic – **1 m** od obestavění
- u venkovních elektrických stanic a dále stanic s napětím větším než 52 kV v budovách **20 m** od oplocení nebo od vnějšího líce obvodového zdiva

Další podmínky pro provádění činností a prací v OP kabelů jsou stanoveny ve vyjádření vystaveném EG.D, a.s., případně při vytýčení.





EG.D, a.s., Lidická 1873/36, Černá Pole, 602 00 Brno

NiTraM-projekt, s.r.o.
Martin Smělý
Slunečná 481/6
63400 Brno

Brno, 12.12.2023

Vyjádření k žádosti o souhlas se stavbou a činností v ochranném pásmu zařízení distribuční soustavy (elektrická síť) ve vlastnictví EG.D, a.s.

Toto vyjádření slouží pro potřeby řádného umístění, výstavby a užívání stavby a je vyjádřením pro územní a stavební řízení.

Předložili jste nám žádost o vyjádření ke stavbě a činnosti v ochranném pásmu:

Podzemní vedení NN

Název stavby: Parkoviště ul. Školní včetně rekonstrukce stávajícího chodníku

Místo stavby: KÚ Střelice u Brna (757438), žadatelem vyznačené zájmové území

Souhlasíme s provedením výše uvedené akce v ochranném pásmu zařízení distribuční soustavy při splnění těchto podmínek:

1. **Stavba „Parkoviště ul. Školní včetně rekonstrukce stávajícího chodníku“ bude koordinována s naší stavbou č. 1040025959 - „Střelice, Školní, obnova NN, VN, DTS“. V rámci této stavby bude vybudována nová kiosková distribuční trafostanice, kabelová vedení NN a VN.**
2. V ochranných pásmech (dále jen OP) zařízení distribuční soustavy budou při realizaci stavby/činnosti dle uděleného souhlasu dodrženy podmínky dle § 46 odst. 8 zákona č. 458/2000 Sb., v platném znění, kde se konstatuje, že v OP těchto zařízení je zakázáno pod písmeny:
 - c) provádět činnosti, které by mohly ohrozit spolehlivost a bezpečnost provozu těchto zařízení nebo ohrozit život, zdraví či majetek osob
 - d) provádět činnosti, které by znemožňovaly nebo podstatně znesnadňovaly přístup k těmto zařízením.
3. Zakreslení trasy nadzemního i podzemního vedení, vyskytujícího se v zájmovém území, do všech vyhotovení prováděcí dokumentace a jeho

EG.D, a.s.

Správa sítě Morava jih
Hněvkovského 740
617 00 Brno
www.egd.cz

Antonín Pisařovic
T +420-54514-2295
antonin.pisarovic@egd.cz

Naše značka
A54686-27104090

Sídlo společnosti:
Lidická 1873/36
Černá Pole
602 00 Brno
Společnost je zapsána
v Obchodním rejstříku
vedeném Krajským soudem
v Brně, v oddílu B, vložce 8477
IČ: 280 85 400
DIČ: CZ28085400

vyznačení dobře viditelným způsobem přímo v terénu. Jedná se zejména o místa křížení či souběhu trasy vedení s trasou pohybu mechanizace, s trasou vedení výkopů a podobně tak, aby pracující na staveništi byli o hranicích ochranného pásma trvale informováni.

4. Objednání přesného vytyčení distribuční sítě (trasy kabelu) v terénu, a to nejméně 14 dnů před zahájením prací v blízkosti podzemního kabelového vedení. V případě, že nebude možné trasu kabelu bezpečně určit pomocí vytyčovacího zařízení, je investor zemních prací povinen pro jednoznačné stanovení jeho polohy provést na určených místech a v nezbytném rozsahu ruční odkrytí kabelu podle pokynů technika EG.D, a.s. (dále jen EGD). **Vytyčení kabelů VN, NN zajistí Ivana Peclová Zelinková, tel.: 54514-1244, mail: ivana.zelinkova@egd.cz.**
5. Provádění zemních prací v ochranném pásmu kabelového vedení výhradně klasickým ručním náradím bez použití jakýchkoli mechanismů s nejvyšší opatrností, nebude-li provozovatelem zařízení stanoveno jinak.
6. Vhodné zabezpečení obnaženého kabelu (podložení, vyvěšení, ...), aby nedošlo k jeho poškození poruchou nebo nepovolanou osobou a označení výstražnými tabulkami bude provedeno podle pokynů technika EGD. Další podmínky pro zabezpečení našeho zařízení si vyhrazujeme při vytyčení nebo po jeho odkrytí.
7. Vyřešení způsobu provedení souběhů a křížení výše zmíněné akce s rozvodným zařízením musí odpovídat příslušným ČSN.
8. Přizvání technika EGD ke kontrole křižovatek a souběhů před záhozem výkopu. O kontrole bude proveden zápis do montážního nebo stavebního deníku. Při nedodržení této podmínky budou poruchy, vzniklé na zařízení, odstraňovány na náklady investora stavby.
9. Po dokončení musí stavba z pohledu ochrany před provozními a poruchovými vlivy distribuční soustavy odpovídat příslušným normám, zejména PNE 33 3301, PNE 33 3302, PNE 34 1050, ČSN EN 50 341-1, PNE 33 0000-1, ČSN EN 50 522, ČSN EN 61 936-1, ČSN 73 6005.
10. Po dokončení stavby připomínáme, že v OP distribučního zařízení je dále zakázáno:
 - a) zřizovat bez souhlasu vlastníka těchto zařízení stavby či umisťovat konstrukce a jiná podobná zařízení, jakož i uskladňovat hořlavé a výbušné látky
 - b) provádět bez souhlasu jeho vlastníka zemní práce
 - c) u nadzemního vedení nechávat růst porosty nad výšku 3 m
 - d) u podzemního vedení vysazovat trvalé porosty a přejíždět vedení mechanizmy o celkové hmotnosti nad 6 t.
11. V projektové dokumentaci a při stavbě budou respektovány podmínky uvedené ve vyjádření č. 26242743, s platností do 21.04.2025, o existenci zařízení distribuční soustavy ve vlastnictví a provozování EGD a podmínkách práce v jeho blízkosti.

12. Veškerá stavební činnost v OP distribučního a sdělovacího zařízení bude před jejím zahájením konzultována s příslušným správcem zařízení (kontakty na správce zařízení jsou uvedeny v závěru tohoto vyjádření), který stanoví bezpečnostní opatření pro práce v OP příslušného rozvodného zařízení dle platné ČSN EN 50 110-1.
13. Veškeré práce s mechanizací, jejichž části se za provozu mohou přiblížit k vodičům v OP nadzemního vedení 22 kV a výkopové práce v OP podzemního vedení 22 kV, je nutno provádět za beznapětového stavu vedení a vypnutí objednejte nejméně 25 kalendářních dnů předem. Práce s mechanizací v OP vedení 110 kV je nutno provádět za beznapětového stavu vedení a vypnutí objednejte nejpozději do 10. dne předchozího měsíce.
14. Dovolujeme si také upozornit, že investor stavby hradí náklady na dodatečné úpravy stávajícího zařízení distribuční soustavy, které jsou vyvolané stavbou. Jedná se např. o ochranu podzemního vedení přiložením dodatečné chráničky v místě vjezdů apod.

Kontakty správců zařízení:

Správce VN, NN, David Zima, tel.: 54514-1704, mail: david.zima@egd.cz

V případě nedodržení podmínek, stanovených v tomto vyjádření, nedodržení vzdáleností a dalších ustanovení souvisejících norem a právních předpisů, v platném znění, nesouhlasíme po ukončení stavby s její kolaudací.

S přátelským pozdravem

EG.D, a.s.



eg.d

EG.D, a.s.

Lidická 1873/36, Černá Pole, 602 00 Brno

001

Korespondenční adresa:

**Správa a údržba silnic JMK,
oblast střed
Ořechovská 541/35
Horní Heršpice
619 00 Brno**

**NiTraM-projekt, s.r.o.
Ing. Martin Smělý**

Slunečná 481/6, Nový Lískovec

634 00 BRNO

Váš dopis ze dne	Vaše značka	Naše značka	Vyřizuje/linka	V Brně dne
11.10.2023		SUSJ 24540/2023	Viktor Fendrych/547120444 viktor.fendrych@susjmk.cz	24.11.2023

Stanovisko k projektové dokumentaci ke stavbě III/3945, obec STŘELICE – „Střelice, rekonstrukce ulice Školní“ k územnímu rozhodnutí a stavebnímu povolení, k připojení ke krajské silnici a technické podmínky pro realizaci stavby.

Správa a údržba silnic Jihomoravského kraje, příspěvková organizace kraje (dále jen SÚS JMK), obdržela dne 11.10.2023 Vaši žádost o vyjádření k projektové dokumentaci k územnímu rozhodnutí a stavebnímu povolení, k připojení ke krajské silnici, ke stavbě „Střelice, rekonstrukce ulice Školní“.

SÚS JMK je na základě Zřizovací listiny příspěvkové organizace Jihomoravského kraje (č.j.: 427/09/Z 8 ze dne 17.9.2009), mimo jiné, oprávněna hospodařit se svěřeným majetkem zřizovatele, zastupovat a jednat jeho jménem ve správních řízeních.

Podle předložené projektové dokumentace se jedná o rekonstrukci místní komunikace v obci Střelice, kterou bude dotčen majetek Jihomoravského kraje, a to:

- Silnice č. III/3945 v km staničení cca 7,900 na pozemku p.č. 3466/2 v k.ú. Střelice u Brna (ve vlastnictví České republiky (ÚZSVM)).
- Výstavbou dojde k zásahu do silničního tělesa, v tomto případě je nutno postupovat dle zák. č. 13/1997 Sb.
- Stavba je situována v zastavěném území obce.

Silnice č. III/3945 bude dotčena následujícím způsobem:

Křižovatkové připojení:

- připojením vzájemným zazubením konstrukčních vrstev krajské silnice a budované komunikace v km staničení cca 7,900 (p.č. 3466/2) mimo pozemek JMK.

Podmínky pro realizaci křižovatkového připojení:

- Napojení stojatých obrubníků na stávající obrubníky krajské komunikace požadujeme provést včetně přídlažby. Šířka krajské komunikace bude zachována.
- Zazubení konstrukčních vrstev komunikace požadujeme provádět v souladu s příslušnými ČSN, TP 146 dle odst. „Výstavba na kraj. komunikacích“: – skladba doplnění konstrukce komunikace: ŠD₀₋₃₂ 150mm, SC_{8/10} 250mm, ACP16+ 100mm, ACL16+ 50mm, ACO11 50mm. Mezi každou vrstvou bude aplikován spojovací postřik. Výkop bude hutněn po vrstvách tl. max. 20cm. Jednotlivé vrstvy doplnění konstrukce komunikace požadujeme navázat zazubením na vrstvy stávající. Přesah zazubení bude proveden min. na šíři mocnosti konstrukční vrstvy, v případě obrusné vrstvy požadujeme přesah 0,5 m. Živičný povrch bude strojně zaříznut a bude opraven na jednu spáru zalitou trvale pružnou asfaltovou zálivkou. Příčný spád povrchu kraj. komunikace včetně konstrukčních vrstev komunikace požadujeme vyspádovat ve sklonu 2,5 % k obrubníku. Stavební práce v sil. tělese mohou být prováděny pouze odbornou firmou.
- Na zemní pláni požadujeme provést zkoušky míry zhutnění - **požadujeme min. únosnost $E_{def,2} = 45\text{Mpa}$** (na vrstvě ŠD 70 MPa, na vrstvě SC 150 MPa), **poměr zhutnění $E_{def,2} / E_{def,1} = \text{max. } 2,5$** . Ke zkoušce požadujeme být přizváni. K zásypu není možno použít výkopku. V příp. neúnosného podloží je nutno provést jeho sanaci, aby byly zajištěny min. požadované hodnoty únosnosti.
- Šířka připojované komunikace a poloměry nájezdových oblouků musí odpovídat předpokládanému počtu a druhu vozidel, která budou vjezd používat. Při výjezdu a nájezdu vozidel nesmí dojít k omezení protilehlého jízdního pruhu.
- Křižovatkové připojení i veškeré související objekty včetně dekorační zeleně musí být situovány tak, aby byly při výjezdu umožněny dostatečné rozhledové poměry dle příslušných norem a předpisů.
- SÚS JMK v souladu s čl. III. odst. 2 zřizovací listiny č.j. 427/09/Z8 ze dne 17.9.2009 a v souladu s §10 odst. 4 písm. a) a v souladu s ust. §25 odst. 6 písm. c) bod 3. zákona č. 13/1997Sb., o pozemních komunikacích, v platném znění vydává souhlas za Jihomoravský kraj jako vlastníka dotčené pozemní komunikace – silnice III. třídy číslo 3945 s realizací komunikačního připojení v km cca 7,900 sil. pasportu, z pozemku p.č. 285/20 na pozemek p.č. 3466/2 k.ú. Střelice u Brna ve vlastnictví České republiky.

Majetko-právní vypořádání a smlouvy:

- Po stavbě požadujeme provést skutečné zaměření stavby - zaměření skutečného provedení stavby v terénu a vyhotovení oddělovacího geometrického plánu, bude VŽDY účasten příslušný majetkový správce oblasti, který odsouhlasí dělení pozemku(ů). O termínu geodetického zaměření bude nejméně 3 dny předem informována paní Jaromíra Zeržánová (kontakt: tlf 547 120 421; mob. 604 225 369; e-mail: jaromira.zerzanova@susjmk.cz), majetkový správce příslušné oblasti, případně určený pracovník.

Všeobecné podmínky stavby:

- V případech, kdy stavba v průběhu realizace zjistí poškození krajské komunikace v stavbou dotčených místech, požadujeme sanaci těchto poruch či poškození tak, aby stavba mohla být provedena v požadované kvalitě a s plnou zárukou na provedené práce. Požadujeme, aby dotčený úsek silnice byl po ukončení stavby předán min. ve stejném technickém stavu, jaký byl před započítím stavby. Požadujeme, aby napojení obrusné vrstvy nebylo v místě případných poruch stávající obrusné vrstvy vozovky.
- V rámci provádění stavby nesmí dojít ke zhoršení odtokových poměrů krajské komunikace. Pokud dojde vlivem stavby k úpravě odtokových poměrů či způsobu odvodnění krajské komunikace, musí být nový stav plně funkční a zajišťující řádné odvodnění krajské komunikace.
- Příp. vodorovné dopravní značení požadujeme obnovit v celém rozsahu v původním provedení (barva, plast)
- Stávající dopravní značení a zařízení dotčené stavbou bude po stavbě opětovně osazeno (např. svislé DZ umístěné na sloupech při jejich výměně).
- V místě zásahu do ploch zeleně budou odstraněny zbytky stavebního materiálu, na povrchu bude rozprostřena humusová vrstva tl. 10 cm a obnovena zeleň.
- O zahájení stavebních prací bude nejméně 3 dny předem informován silniční inspektor Viktor Fendrych (e-mail: viktor.fendrych@susjmk.cz).
- Dotčený úsek silnice a příslušné pozemky budou před zahájením stavby a po jejím dokončení protokolárně předány. Předávací protokoly sepíše zástupce SÚS JMK (silniční inspektor Viktor Fendrych, e-mail: viktor.fendrych@susjmk.cz) s investorem stavby, příp. se zástupcem prováděcí firmy. SÚS JMK je oprávněna požadovat kdykoli přístup k předanému úseku silnice za účelem kontroly prováděných prací na stavbě. Do protokolu o předání úseku silnice po ukončení zvláštního užívání se uvede záruční doba a datum jejího ukončení, kdy zhotovitel zodpovídá za opravy veškerých vad, které popřípadě vzniknou po ukončení.
- V příp., kdy realizace stavby naruší silniční provoz, tak zhotovitel stavby zajistí u specializované firmy přechodné dopravní značení dle „Stanovení přechodného dopravního značení“ vydaného silničním správním úřadem na základě vyjádření Policie ČR SPDÍ a SÚS JMK.
- V průběhu stavby nesmí být ohrožena bezpečnost silničního provozu, výkopek ani jiný stavební materiál nesmí být ukládán do komunikace a nesmí dojít ke znečištění silnice, případně uličních vpustí v souvislosti s touto stavbou.
- Uvedená stavba podléhá povolení zvláštního užívání silničního tělesa ve smyslu silničního zákona č. 13/1997 Sb., o pozemních komunikacích, ve znění pozdějších předpisů. Povolení vydává příslušný silniční správní úřad.
- Jakékoliv poškození tělesa krajské silnice vč. dopravního značení a silničních vpustí v důsledku provádění výše uvedené stavby je povinen opravit zhotovitel na svůj náklad, a to bez odkladného účinku. Příp. znečištění komunikací požadujeme bezodkladně

odstranit a komunikace udržovat stále ve sjízdném stavu, staveništní dopravou nesmí dojít ke snížení bezpečnosti silničního provozu.

- Stavební práce ve vozovce silnice JMK III/3945 nebudou prováděny v zimních podmínkách.
- Upozorňujeme, že v době od 1.11. do 31.3. probíhá zimní údržba komunikací a musí být zabezpečen průjezd vozidel zimní údržby (šířka jízdního pruhu min. 3,5 m).

Za předpokladu dodržení stanovených podmínek nemáme námitky k umístění a realizaci stavby v souladu s předloženou dokumentací, k vydání územního rozhodnutí a stavebního povolení a k připojení krajské silnici.

- Po dokončení stavby požadujeme dodat jedno paré projektové dokumentace skutečného provedení stavby (DSPS), pro uložení do spisovny SÚS JMK (pokud se DSPS vyhotovuje).
- Dále požadujeme dodat protokoly o příp. provedených zkouškách (statické zatěžovací zkoušky únosnosti).

Toto stanovisko platí jeden rok, bude součástí dokumentace stavby a zhotovitel stavby bude s jeho obsahem prokazatelně seznámen.

S pozdravem

Ing. Vojtěch Vybíral

vedoucí oblasti Střed

Správa a údržba silnic Jihomoravského kraje,
příspěvková organizace kraje

Příloha: Potvrzená situace stavby

Dne 28.11.2023

Dobrý den pane Smělý,

Omlouvám se, že jsem nereagoval. Potvrzuji, že výdejní box od společnosti Zásilkovna ve Střelicích v případě, že nás partner požádá, přemístíme nebo odstraníme během jednoho dne. Prosím informujte nás o této nutnosti minimálně 14 dní předem.

S pozdravem Marek Kijonka

From: marsmely@email.cz <marsmely@email.cz>
Sent: Tuesday, November 28, 2023 8:28 AM
To: Marek Kijonka <marek.kijonka@packeta.com>
Subject: Fwd: Zadám vás o vyjádření ke stavbě Střelice

E-maily z adresy marsmely@email.cz nedostáváte moc často. Přečtěte si, proč je to důležité.

Dobrý den,

chtěl jsem se připomenout.

Můžete mně poslat Vaše vyjádření? Viz mail níže?

Děkuji

S pozdravem

Martin Smělý

----- Původní e-mail -----

Od: marsmely@email.cz
Komu: marek.kijonka@packeta.com
Datum: 1. 11. 2023 13:25:27
Předmět: Fwd: Zadám vás o vyjádření ke stavbě Střelice

----- Původní e-mail -----

Od: marsmely@email.cz
Komu: Technicka.podpora@zasilkovna.cz
Datum: 11. 10. 2023 10:32:39
Předmět: Zadám vás o vyjádření ke stavbě Střelice

Dobrý den,
posílám žádost o vyjádření ke stavbě, viz vlastní žádost.

Děkuji

S pozdravem

Martin Smělý

tel: 737103345

ÚŘAD PRO ZASTUPOVÁNÍ STÁTU VE VĚCÍCH MAJETKOVÝCH
RAŠINOVO NÁBŘEŽÍ 390/42, 128 00 NOVÉ MĚSTO, PRAHA 2
ÚZEMNÍ PRACOVIŠTĚ BRNO
PŘÍKOP 11, 60200 BRNO
ODBOR HOSPODAŘENÍ S MAJETKEM STÁTU



59428/B/2023-HMU2

NiTraM-projekt, s.r.o.
Slunečná 481/481
63400 Brno - Nový Lískovec

VÁŠ DOPIS ZN.:
PŘIJATO DNE: 16.10.2023
NAŠE Č.J.: UZSVM/B/41255/2023-HMU2

pro: Obec Střelice

VYŘIZUJE: Rotrekl Zdeněk
ÚTVAR: 6034
TELEFON: +420 542 163 387
E-MAIL: Zdenek.Rotrekl@uzsvm.cz
DAT.SCHRÁNKA: rq6fs9a
DATUM: 20.10.2023

DS

Stanovisko vlastníka pozemku ČR – ÚZSVM k záměru umístění a provedení stavby cizího vlastníka na pozemek pro akci:

"Střelice, rekonstrukce ulice Školní"

Obrátili jste se na Úřad pro zastupování státu ve věcech majetkových (*dále „ÚZSVM“*) se žádostí o souhlas vlastníka pozemku:

parc. č. 3466/2 v k.ú. Střelice u Brna, obec Střelice,
v KN zapsaného na LV 60000 pro vlastníka ČR-ÚZSVM jako ostatní plocha, silnice,

s obnovou dopravního napojení v rámci rekonstrukce ulice Školní. Stavebníkem je Obec Střelice, nám. Svobody 111/1, 664 47 Střelice u Brna, (*dále „stavebník“*).

ÚZSVM jako zástupce vlastníka výše uvedeného pozemku souhlasí s realizací stavby za následujících podmínek:

- stavební záměr bude zřízen stavebníkem na vlastní náklady a vůči vlastníkovu pozemku nebude ani v budoucnu stavebník požadovat jakoukoliv úhradu nákladů vynaložených na realizaci tohoto stavebního záměru,
- stavebník bude provádět údržbu a opravy stavbou dotčených částí pozemku na svůj náklad a nebude požadovat žádné další jakékoliv náklady na opravy a údržbu částí pozemku, prováděné po dobu, po kterou bude pozemek státu dotčen zrealizovaným stavebním záměrem,
- stavebník je povinen provádět činnosti spojené s realizací stavebního záměru tak, aby byl předmětný pozemek dotčen touto činností pouze v nezbytně nutné míře a po dobu nezbytně nutnou. Pokud v příčinné souvislosti s provedením stavebního záměru vznikne škoda na pozemcích státu nebo na jiném majetku státu či na majetku nebo zdraví třetích subjektů, ponese povinnost její úhrady stavebník v plné výši,

- stavebník bere na vědomí, že v předmětném pozemku mohou být uloženy inženýrské sítě, případně může být pozemek dotčen ochranným pásmem. Vlastník pozemku nezodpovídá za poškození těchto staveb nebo zařízení a doporučuje stavebníkovi zajistit před zahájením realizace stavby vytýčení jejich skutečného umístění. Vlastník pozemku nebude trasování těchto případných staveb zjišťovat ani se podílet na souvisejícím financování,
- realizace stavebního záměru na pozemku státu nezakládá pro stavebníka ani pro následného uživatele vybudovaného stavebního záměru na pozemku státu předkupní právo k pozemku příp. k jeho části, dotčené zrealizovaným stavebním záměrem.
- **stavebník bere na vědomí, že se na předmětném pozemku nachází těleso komunikace, které není ve vlastnictví ČR – ÚZSVM,**
- v případě dotčení dalších pozemků ČR – ÚZSVM požádá stavebník vlastníka pozemku o souhlas

ÚZSVM jako zástupce vlastníka dotčeného pozemku souhlasí s realizací stavby, a to i v případě, že řízení bude vedeno jako zjednodušené, zkrácené nebo formou veřejnoprávní smlouvy.

Mgr. David Žák
ředitel odboru
Hospodaření s majetkem státu

Příloha: výkres

O B E C N Í Ú Ř A D S T Ř E L I C E

stavební úřad

nám. Svobody 1, 664 47 Střelice

SPIS. ZN.: STAV/5714/2023/Bi
Č. J.: STRE-5993/2023- SU
VYŘIZUJE: Ing. Lukáš Bínek
TEL.: 547 427 416
E-MAIL: lbinek@streliceubrna.cz
DATUM: 20.11.2023

ZÁVAZNÉ STANOVISKO

Obecní úřad Střelice, stavební úřad (dále jen stavební úřad), jako stavební úřad příslušný podle ust. § 13 odst. 1 písm. e) zákona č. 183/2006 Sb., o územním plánování a stavebním řádu (stavební zákon), ve znění pozdějších předpisů (dále jen "stavební zákon"), a jako věcně a místně příslušný správní orgán podle ustanovení § 10 a 11 zákona č. 500/2004 Sb., správní řád, ve znění pozdějších předpisů (dále jen „správní řád),

v y d á v á

podle ust. § 149 odst. 1 správního řádu a ust. § 4 odst. 2 a § 94j odst. 2 stavebního zákona žadateli

Obec Střelice, IČO 00282618, nám. Svobody 111/1, 664 47 Střelice u Brna,

v zastoupení na základě plné moci

NiTraM-projekt, s.r.o., IČO 06964796, Slunečná 481/6, Nový Lískovec, 634 00 Brno 34

(dále jen "žadatel"), ve věci:

souhlasné závazné stanovisko

k umístění stavby: SO 401 Veřejné osvětlení, na pozemku parc. č. 371, 285/18, 285/21, 285/20, 349/1, 353, 367/1, 367/2 v katastrálním území Střelice u Brna, pro společné povolení ve věci stavby hlavní s názvem: „**Střelice, rekonstrukce ulice Školní**“, jejíž součástí je stavba SO 401 Veřejné osvětlení, jako stavba vedlejší.

Popis stavby:

Veřejné osvětlení vychází ze zapínací skříně VO.

Kabelizace bude provedena kabelem CYKY-J 4x10. Kabel bude v celé délce uložen v ochranné trubce PE DN 63 mm. V celé délce trasy VO bude položena zemnicí kulatina FeZn, ke které budou jednotlivé stožáry přizemněny ochrannými oblouky stejného materiálu.

Podmínky pro umístění stavby:

1. Stavba bude umístěna v souladu s dokumentací, která obsahuje výkres současného stavu území v měřítku katastrální mapy se zakreslením stavebního pozemku, požadovaným umístěním stavby, s vyznačením vazeb a vlivů na okolí, zejména vzdáleností od hranic pozemku a sousedních staveb, kterou vypracoval Ing. Jiří Vítek, ČKAIT 1002091.
2. Budou respektovány obecné požadavky na využívání území stanovené vyhláškou č. 501/2006 Sb., o obecných požadavcích na využívání území ve znění pozdějších předpisů a technické požadavky na výstavbu stanovené vyhláškou č. 268/2009 Sb., o technických požadavcích na stavby.
3. Po celou dobu výstavby bude nutno zachovat přístup ke všem okolním pozemkům a nemovitostem, průjezdnost komunikací a bezpečnost při provádění výkopových prací.
4. Před započítím zemních prací je nutné požádat vlastníky anebo správce stávajících sítí technického vybavení dotčených předmětnou stavbou o vytýčení tras jejich stávajících podzemních vedení na místě samém. Následně stanovené podmínky jednotlivými vlastníky anebo správci sítí technického vybavení pak musí být respektovány.

5. Po dobu realizace stavby je nutné eliminovat dopady na životní prostředí, zejména prašnost, která je vyvolána jak vlastními pracemi, tak provozem vozidel stavby.
6. Budou dodrženy podmínky ve vyjádřeních a stanoviscích vlastníků a správců technické a dopravní infrastruktury:
 - Bude dodrženo vyjádření společnosti TRIPLE SOLUTION s.r.o., ze dne 12.10.2023
 - Bude dodrženo vyjádření společnosti EG.D. a.s., ze dne 21.4.2023 pod zn. B6941-26242743.
 - Bude dodrženo vyjádření společnosti CETIN a.s., ze dne 16.10.2023 pod č.j. 288763/23.
 - Bude dodrženo vyjádření společnosti Vodárenská akciová společnost a.s., ze dne 23.10.2023 pod č.j. BV/3283/2023-KP
 - Bude dodrženo stanovisko společnosti GasNet služby s.r.o., ze dne 19.10.2023 pod zn. 5002908122.
7. Po provedení stavby budou pozemky dotčené stavbou uvedeny do původního stavu.
8. Stavba bude prováděna odbornou firmou oprávněnou k provádění stavebních prací jako předmětu své činnosti podle zvláštních předpisů.

Poučení

Proti tomuto závaznému stanovisku se nelze samostatně odvolat. Proti závaznému stanovisku se lze odvolat prostřednictvím odvolání proti rozhodnutí, ke kterému bylo toto závazné stanovisko vydáno v režimu ust. § 149 odst. 5 správního řádu.

Bc.Ing. Lukáš Bínek
vedoucí stavebního úřadu

Obdrží:

1. NiTraM-projekt, s.r.o., IDDS: sjc5r9z



muslvp23v00w12

MĚSTSKÝ ÚŘAD ŠLAPANICE

Masarykovo náměstí 100/7, 664 51 Šlapanice
pracoviště Opuštěná 9/2, 656 70 Brno
Odbor výstavby, silniční správní úřad

Číslo jednací: Čj. SLP-OV/95274-23/KZA
Spisová značka: Sp. SLP-OV/19886-2023/KZA
Vyřizuje/linka: Bc. Žaneta Kryštofová/533304400
E-mail: krystofova@slapanice.cz
V Brně dne: 02.01.2024
Datová schránka: 2xfbbgj

Městský úřad Šlapanice, odbor výstavby jako příslušný silniční správní úřad podle ust. § 40 odst. 4 písm. a) zákona č. 13/1997 Sb., o pozemních komunikacích, ve znění účinném do 31.12.2023 v návaznosti na ust. § 334a odst. 3 zákona č. 283/2021 Sb., ve znění pozd. předpisů, **na základě žádosti obce Střelice, nám. Svobody 111/1, 664 47 Střelice, IČO 00282618; zastoupené spol. NiTraM-projekt, s.r.o., se sídlem Slunečná 491/6, 634 00 Brno, IČO 06964796 (dále jen „žadatel“, účastník řízení dle ust. § 27 odst. 1 zákona č. 500/2004 Sb., správní řád, dále jen „správní řád“)** podané dne 24.11.2023, o závazné stanovisko ke společnému územnímu a stavebnímu řízení ve věci vedeného správního řízení podle ustanovení § 10 odst. 4 písm. a) zákona o pozemních komunikacích, v souladu s ustanovením § 11 vyhlášky č. 104/1997 Sb., kterou se provádí zákon o pozemních komunikacích (dále jen „vyhláška“), tímto v souladu s ust. § 149 odst. 1 správního řádu a podle ustanovení § 10 odst. 5 zákona č. 13/1997 Sb., o pozemních komunikacích, ve znění účinném do 31.12.2023 (dále jen „zákon o pozemních komunikacích“) v návaznosti na ust. § 334a odst. 3 zákona č. 283/2021 Sb., ve znění pozd. předpisů, vydává

ZÁVAZNÉ STANOVISKO

k projektu stavby: „Střelice, rekonstrukce ulice Školní“

úprava stávající křižovatky místní komunikace ul. Školní v obci Střelice k silnici III/3945 ul. Antonína Smutného v obci Střelice v km cca 7,900

Stavba je přípustná

za splnění následujících podmínek, které zajistí žadatel, určených v souladu s § 10 zákona o pozemních komunikacích, části páté vyhlášky; oddílu 3 zákona č. 361/2000 Sb., o provozu na pozemních komunikacích a o změnách některých zákonů („zákon o silničním provozu“):

1. Úprava stávající křižovatky místní komunikace ul. Školní v obci Střelice k silnici III/3945 ul. Antonína Smutného v obci Střelice provedena podle předložené projektové dokumentace pro akci „Střelice, rekonstrukce ulice Školní“, název výkresu: „Situace dopravního řešení“, číslo výkresu: 02“, vypracované spol. NiTraM-projekt, s.r.o., se sídlem Slunečná 491/6, 634 00 Brno, IČO 06964796 z května 2023. Výřez výkresu „Situace dopravního řešení“ výše uvedené PD je přílohou a nedílnou součástí tohoto závazného stanoviska.
2. Úprava připojení bude provedena v souladu se závazným stanoviskem Policie ČR, DI Brno-venkov, vydaným pod čj.: KRPB-206750-10/ČJ-2023-0603DI-PET dne 18.12.2023; zejména: stavební úpravy a jejich provedení musí být v souladu s platnými stavebně-technickými normami a předpisy.
3. Budou dodrženy podmínky stanoviska správce komunikace SÚS JmK, oblast Střed, Ořechovská 541/35, 619 00 Brno, IČO 70932581, sp. SUSJ 24540/2023 ze dne 24.11.2023:
 - a) Napojení stojatých obrubníků na stávající obrubníky krajské komunikace požadujeme provést včetně přídlažby. Šířka krajské komunikace bude zachována.
 - b) Zazubení konstrukčních vrstev komunikace požadujeme provádět v souladu s příslušnými ČSN, TP 146 dle odst. „Výstavba na kraj. komunikacích“: – skladba doplnění konstrukce komunikace: ŠD0-32 150 mm, SC8/10 250 mm, ACP16+ 100 mm, ACL16+ 50 mm, ACO11 50 mm. Mezi každou vrstvou bude aplikován spojovací postřik. Výkop bude hutněn po vrstvách tl. max. 20 cm. Jednotlivé

vrstvy doplnění konstrukce komunikace požadujeme navázat zazubením na vrstvy stávající. Přesah zazubení bude proveden min. na šíři mocnosti konstrukční vrstvy, v případě obrusné vrstvy požadujeme přesah 0,5 m. Živičný povrch bude strojně zaříznut a bude opraven na jednu spáru zalitou trvale pružnou asfaltovou zálivkou. Příčný spád povrchu kraj. komunikace včetně konstrukčních vrstev komunikace požadujeme vyspádovat ve sklonu 2,5 % k obrubníku. Stavební práce v sil. tělese mohou být prováděny pouze odbornou firmou.

- c) Na zemní pláni požadujeme provést zkoušky míry zhutnění - požadujeme min. únosnost $E_{def,2} = 45 \text{ MPa}$ (na vrstvě ŠD 70 MPa, na vrstvě SC 150 MPa), poměr zhutnění $E_{def,2} / E_{def,1} = \max. 2,5$. Ke zkoušce požadujeme být přizváni. K zásypu není možno použít výkopku. V příp. neúnosného podloží je nutno provést jeho sanaci, aby byly zajištěny min. požadované hodnoty únosnosti.
- d) Šířka připojované komunikace a poloměry nájezdových oblouků musí odpovídat předpokládanému počtu a druhu vozidel, která budou vjezd používat. Při výjezdu a nájezdu vozidel nesmí dojít k omezení protilehlého jízdního pruhu.
- e) Křižovatkové připojení i veškeré související objekty včetně dekorativní zeleně musí být situovány tak, aby byly při výjezdu umožněny dostatečné rozhledové poměry dle příslušných norem a předpisů.
- f) V případech, kdy stavba v průběhu realizace zjistí poškození krajské komunikace v stavbou dotčených místech, požadujeme sanaci těchto poruch či poškození tak, aby stavba mohla být provedena v požadované kvalitě a s plnou zárukou na provedené práce. Požadujeme, aby dotčený úsek silnice byl po ukončení stavby předán min. ve stejném technickém stavu, jaký byl před započatím stavby. Požadujeme, aby napojení obrusné vrstvy nebylo v místě případných poruch stávající obrusné vrstvy vozovky.
- g) V rámci provádění stavby nesmí dojít ke zhoršení odtokových poměrů krajské komunikace. Pokud dojde vlivem stavby k úpravě odtokových poměrů či způsobu odvodnění krajské komunikace, musí být nový stav plně funkční a zajišťující řádné odvodnění krajské komunikace.
- h) Příp. vodorovné dopravní značení požadujeme obnovit v celém rozsahu v původním provedení (barva, plast).
- i) Stávající dopravní značení a zařízení dotčené stavbou bude po stavbě opětovně osazeno (např. svislé DZ umístěné na sloupech při jejich výměně).
- j) V místě zásahu do ploch zeleně budou odstraněny zbytky stavebního materiálu, na povrchu bude rozprostřena humusová vrstva tl. 10 cm a obnovena zeleň.
- k) O zahájení stavebních prací bude nejméně 3 dny předem informován silniční inspektor Viktor Fendrych (e-mail: viktor.fendrych@susjmk.cz).
- l) Dotčený úsek silnice a příslušné pozemky budou před zahájením stavby a po jejím dokončení protokolárně předány. Předávací protokoly sepiše zástupce SÚS JMK (silniční inspektor Viktor Fendrych, e-mail: viktor.fendrych@susjmk.cz) s investorem stavby, příp. se zástupcem prováděcí firmy. SÚS JMK je oprávněna požadovat kdykoli přístup k předanému úseku silnice za účelem kontroly prováděných prací na stavbě. Do protokolu o předání úseku silnice po ukončení zvláštního užívání se uvede záruční doba a datum jejího ukončení, kdy zhotovitel zodpovídá za opravy veškerých vad, které popřípadě vzniknou po ukončení.
- m) V příp., kdy realizace stavby naruší silniční provoz, tak zhotovitel stavby zajistí u specializované firmy přechodné dopravní značení dle „Stanovení přechodného dopravního značení“ vydaného silničním správním úřadem na základě vyjádření Policie ČR SPDI a SÚS JMK.
- n) V průběhu stavby nesmí být ohrožena bezpečnost silničního provozu, výkopek ani jiný stavební materiál nesmí být ukládán do komunikace a nesmí dojít ke znečištění silnice, případně uličních vpustí v souvislosti s touto stavbou.
- o) Uvedená stavba podléhá povolení zvláštního užívání silničního tělesa ve smyslu silničního zákona č. 13/1997 Sb., o pozemních komunikacích, ve znění pozdějších předpisů. Povolení vydává příslušný silniční správní úřad.
- p) Jakékoliv poškození tělesa krajské silnice vč. dopravního značení a silničních vpustí v důsledku provádění výše uvedené stavby je povinen opravit zhotovitel na svůj náklad, a to bez odkladného účinku. Příp. znečištění komunikací požadujeme bezodkladně odstranit a komunikace udržovat stále ve sjízdném stavu, staveništní dopravou nesmí dojít ke snížení bezpečnosti silničního provozu.
- q) Stavební práce ve vozovce silnice JMK III/3945 nebudou prováděny v zimních podmínkách.

- a) Upozorňujeme, že v době od 1.11. do 31.3. probíhá zimní údržba komunikací a musí být zabezpečen průjezd vozidel zimní údržby (šířka jízdního pruhu min. 3,5 m). Po dokončení stavby požadujeme dodat jedno paré projektové dokumentace skutečného provedení stavby (DSPS), pro uložení do spisovny SÚS JMK (pokud se DSPS vyhotovuje).
- a) Dále požadujeme dodat protokoly o příp. provedených zkouškách (statické zatěžovací zkoušky únosnosti).
4. Vlastní stavbou, stavebním provedením a účelovým užíváním nesmí být způsobena škoda na „silničním pozemku“, součástech a příslušenství navazujících komunikací a nesmí být znečišťován jejich povrch.
5. Podmínky pro vzájemné připojování pozemních komunikací upravuje ust. § 11 vyhlášky č. 104/1997 Sb., ČSN 73 6101, ČSN 73 6110, které musí být dodrženy.
6. Napojení sjezdu musí umožňovat bezpečný pohyb osob se zdravotním postižením, ve znění podmínek vyhlášky č. 398/2009 Sb., o obecných technických požadavcích zabezpečujících bezbariérové užívání staveb.
7. Rozhledové poměry (tzv. rozhledové trojúhelníky), požadované oborovými předpisy pro bezpečný výjezd vozidel, je nezbytné pro povolenou rychlost jízdy v místě trvale dodržet. Rozhledové poměry musí vyhovovat požadavkům normy ČSN 73 6110 – Projektování místních komunikací, článku 12; respektive požadavkům dle ustanovení § 11 vyhlášky č. 104/1997 Sb., kterou se provádí zákon o pozemních komunikacích, v platném znění. Na ploše takto vymezeného rozhledového trojúhelníka nesmí být žádné překážky (zařízení, objekt, vegetace) vyšší než 0,75 m nad úroveň jízdního pruhu/pásu. Přípustné jsou pouze ojedinělé překážky o šířce $\leq 0,15$ m a ve vzájemné vzdálenosti > 10 m (veřejné osvětlení, dopravní značení, strom). Místo připojení a přilehlé okolí bude v případě potřeby investorem (vlastníkem stavby připojení) upraveno v rozsahu a způsobem (úprava zeleně, případně terénu) zajišťujícím dodržení předložených rozhledových poměrů v místech vjezdu.
8. Na silničním pozemku se nesmí umísťovat a do prostoru nad ním nesmí zasahovat žádná zařízení a překážky.
9. Žadatel je povinen zajišťovat na vlastní náklady čištění a údržbu tohoto připojení.
10. Po celou dobu prací souvisejících s výše uvedenou akcí musí být tyto zhotovitelem stavebních prací zabezpečeny a označeny tak, aby byl umožněn bezpečný provoz vozidel. Povinností zhotovitele je uhradit případné škody, které vzniknou v důsledku jeho činnosti uživatelům silnice.
11. Pokud bude dotčena bezpečnost nebo plynulost silničního provozu na navazujících komunikacích, požádá zhotovitel stavebních prací silniční správní úřad (MěÚ Šlapanice, odbor výstavby) o vydání povolení zvláštního užívání silnice k provádění stavebních prací. Užití silnice pro provádění stavebních prací je podmíněno existencí pravomocného rozhodnutí dle ustanovení § 25 odst. 6 písm. c) bod 3 zákona o pozemních komunikacích.
12. Případná změna účelu užívání objektu, navýšení kapacity sjezdu či úprava parametrů připojení oproti nyní odsouhlasené dokumentaci, podléhá novému samostatnému projednání.

O d ů v o d n ě n í:

Žadatel podal dne 24.11.2023 žádost o vydání závazného stanoviska ke stavebnímu záměru shora identifikovanému. Přílohou žádosti byla projektová dokumentace s názvem „Střelice, rekonstrukce ulice Školní“, název výkresu: „Situace dopravního řešení“, číslo výkresu: 02“; vypracované spol. NiTraM-projekt, s.r.o., se sídlem Slunečná 491/6, 634 00 Brno, IČO 06964796 z května 2023. Předmětem žádosti je úprava stávající křižovatky místní komunikace ul. Školní v obci Střelice k silnici III/3945 ul. Antonína Smutného v obci Střelice.

Předložená projektová dokumentace byla podrobně a dostatečně zpracována, součástí žádosti byla situace širších vztahů, situace se zakreslením a okótováním připojení, doloženy byly též rozhledové trojúhelníky podle metodiky ČSN 73 6110.

Ustanovení § 10 zákona o pozemních komunikacích stanovuje podmínky pro připojování pozemních komunikací navzájem, jakož i podmínky pro připojování sousední nemovitosti zřízením sjezdů nebo nájezdů. Podle § 10 odst. 5 zákona o pozemních komunikacích je ve společném územním a stavebním řízení povolení (rozhodnutí ve správním řízení) nahrazeno závazným stanoviskem dotčeného orgánu s tím, že

ustanovení § 10 odst. 6 normuje, že prováděcí předpis upraví technické podmínky pro připojování sousední nemovitosti na místní komunikaci. Tímto prováděcím právním předpisem je vyhláška č. 104/1997 Sb., kterou se provádí zákon o pozemních komunikacích, v platném znění.

Podaná žádost je odůvodněna rekonstrukcí silnice č. II/380 a jí vyvolanou potřebou úpravou připojení k dané silnici. Silniční správní úřad v rámci řízení přezkoumal předloženou žádost z hledisek uvedených v ustanovení § 10 zákona o pozemních komunikacích a ustanovení § 11 vyhlášky, přičemž zjistil, že v dokumentaci předložené rozhledové trojúhelníky i potřebné prvky pro bezbariérové užívání odpovídají požadovaným podmínkám technického řešení. Lze tedy konstatovat, že při uskutečnění předmětné úpravy připojení nejsou ohroženy zájmy chráněné ustanoveními zákona o pozemních komunikacích.

Toto závazné stanovisko vyslovující souhlas s úpravou křižovatky bylo vydáno na základě závazného stanoviska Policie ČR, DI Brno-venkov, vydaného pod čj.: KRPB-206750-10/ČJ-2023-0603DI-PET dne 18.12.2023. Policie České republiky se vyjadřovala jakožto orgán státní správy ve věcech bezpečnosti a plynulosti silničního provozu podle ustanovení § 1 zákona č. 12/1997 Sb., o bezpečnosti a plynulosti silničního provozu, v platném znění. Dále bylo podkladem stanovisko vlastníka komunikace, v zastoupení správce komunikace - Správy a údržby silnic Jihomoravského kraje, p. o. k., vydaným pod zn. SUSJ 24540/2023 ze dne 24.11.2023. K oběma shora uvedeným stanoviskům silniční správní úřad přihlédl a podmínky uvedené v rámci těchto podkladů subsumoval do podmínek tohoto závazného stanoviska. Dalšími uvedenými podmínkami tohoto závazného stanoviska silniční správní úřad sleduje ochranu přilehlé pozemní komunikace před případnými nežádoucími důsledky, které mohou být s připojením spojeny, a to při jeho vlastní realizaci nebo po jeho zprovoznění. Shora uvedenými podmínkami správní orgán sleduje toliko ochranu povrchu stávající komunikace a dále bezpečnost a plynulost provozu na pozemních komunikacích, neboť v zásadě každé připojení je potenciálním kolizním místem z hlediska těchto kritérií.

Toto závazné stanovisko bylo vydáno po prostudování předložených podkladů a po zjištění, že podaná žádost je důvodná a dále s ohledem na skutečnost, že vydání souhlasu s připojením je při znalosti místních poměrů z dopravního hlediska únosné a možné při splnění výše uvedených podmínek.

P o u č e n í :

Toto je závazné stanovisko ve smyslu ustanovení § 149 správního řádu. Podle ustanovení § 149 správního řádu není závazné stanovisko samostatným rozhodnutím a nelze se proti němu odvolat. Obsah závazného stanoviska je závazný pro výrokovou část rozhodnutí vydaného podle zvláštních předpisů a tento lze napadnout v rámci odvolání proti rozhodnutí stavebního úřadu.

Toto závazné stanovisko není povolením k úpravě připojení na síť pozemních komunikací, ale je vydáno výhradně pro účely společného územního a stavebního řízení vedeného speciálním stavebním úřadem pro shora identifikovanou stavbu. Až vydáním společného povolení speciálního stavebního úřadu a jeho nabytí právní moci je toto stanovisko vykonatelné a bude možné připojení realizovat.

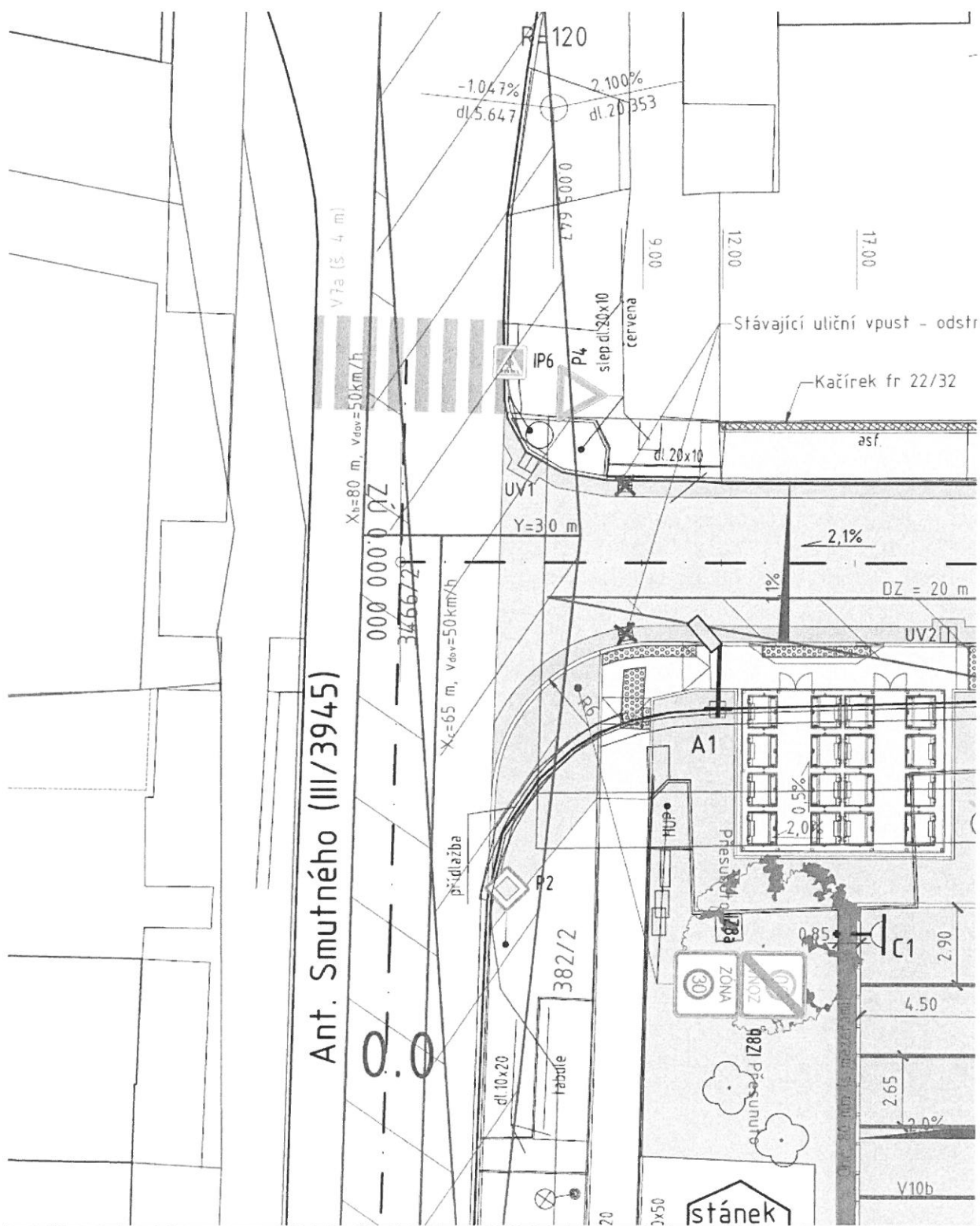
Toto závazné stanovisko má platnost 2 roky ode dne vydání.

Digitálně podepsal Ing. arch. Karin Kovářová
Datum: 03.01.2024 13:31:12 +01:00

Ing. arch. Karin Kovářová
vedoucí odboru výstavby

Příloha tohoto závazného stanoviska, která je jeho nedílnou součástí:

Výřez výkresu: „Střelice, rekonstrukce ulice Školní“, název výkresu: „Situace dopravního řešení“, číslo výkresu: 02“, vypracované spol. NiTraM-projekt, s.r.o., se sídlem Slunečná 491/6, 634 00 Brno, IČO 06964796 z května 2023



Rozdělovník:

Účastníci řízení dle ust. § 27 správního řádu:

(prostřednictvím DS)

1. NiTraM-projekt, s.r.o., Slunečná 491/6, 634 00 Brno, IČO 06964796

Dotčená osoba:

(prostřednictvím DS)

2. SÚS JmK, oblast Střed, Ořechovská 541/35, 619 00 Brno, IČO 70932581

Dotčené orgány:

(prostřednictvím DS)

3. Policie ČR, DI Brno-venkov, pracoviště dopravní inženýrství, Kounicova 687/24, 611 32 Brno, IČO 75151499

O B E C N Í Ú Ř A D S T Ř E L I C E

stavební úřad

nám. Svobody 1, 664 47 Střelice

SPIS. ZN.: STAV/5659/2023/Bi
Č. J.: STRE-064/2024- SU
VYŘIZUJE: Ing. Lukáš Bínek
TEL.: 547 427 416
E-MAIL: lbinek@streliceubrna.cz
DATUM: 4.1.2024

ROZHODNUTÍ

POVOLENÍ ZŘÍZENÍ SJEZDU

Obecní úřad Střelice, stavební úřad (dále jen stavební úřad), jako silniční správní úřad příslušný podle § 40 odst. 5 písm. b) zákona č. 13/1997 Sb., o pozemních komunikacích, ve znění pozdějších předpisů (dále jen "zákon o pozemních komunikacích"), a dále podle ustanovení § 10 odst. 4 písm. b) zákona o pozemních komunikacích, přezkoumal Vaši žádost o připojení sousední nemovitosti k pozemní komunikaci zřízením sjezdu, kterou dne 1.11.2023 podala

Obec Střelice, IČO 00282618, nám. Svobody 111/1, 664 47 Střelice u Brna,

v zastoupení na základě plné moci

NiTraM-projekt, s.r.o., Ing.Martin Smělý, IČO 06964796, Slunečná 481/6, Nový Lískovec, 634 00 Brno 34

(dále jen "žadatel"), a na základě tohoto přezkoumání, souhlasu Policie ČR-DI Brno-venkov a souhlasu vlastníka komunikace - Obec Střelice podle § 10 odst. 1 zákona o pozemních komunikacích a § 12 vyhlášky č. 104/1997 Sb., kterou se provádí zákon o pozemních komunikacích, ve znění pozdějších předpisů

p o v o l u j e

připojení sousední nemovitosti k pozemní komunikaci zřízením sjezdu:

Střelice, rekonstrukce ulice Školní - připojení parkoviště u obchodu - sjezd

z místní komunikaci (ulice) na pozemku parc. č. 285/20 v katastrálním území Střelice u Brna na pozemek parc.č. 371 za účelem připojení parkoviště s kapacitou 12 parkovacích stání.

Pro provedení prací stanoví tyto podmínky:

1. Sjezd bude proveden s bezprašnou vozovkou a v místě napojení na vozovku místní komunikace únosnou natolik, aby nedocházelo k jejímu poklesu a tím k možnému poškození místní komunikace.
2. Výškově musí být sjezd uzpůsoben tak, aby nedocházelo ke stékání vody na místní komunikaci.
3. Při realizaci budou respektovány podmínky stanovené Policií ČR - dopravním inspektorátem.
 - Stavební úpravy a jejich provedení musí být v souladu s platnými stavebně-technickými a normami a předpisy
 - Po celou dobu provádění výkopových prací musí být zajištěna bezpečnost chodců.
4. Bude prováděno průběžné čištění a údržba sjezdu.

Účastníci řízení, na něž se vztahuje rozhodnutí správního orgánu:

Obec Střelice, nám. Svobody 111/1, 664 47 Střelice u Brna

Odůvodnění

Žadatel podal dne 1.11.2023 žádost o povolení ke zřízení sjezdu. Uvedeným dnem bylo zahájeno správní řízení ve výše uvedené věci podle § 18 odst. 3 zákona č. 500/2004 Sb., správní řád, ve znění pozdějších předpisů.

Silniční správní úřad v provedeném řízení přezkoumal předloženou žádost z hledisek uvedených v § 10 zákona o pozemních komunikacích a § 12 vyhlášky č. 104/1997 Sb., kterou se provádí zákon o pozemních komunikacích, ve znění pozdějších předpisů, projednal ji s účastníky řízení a dotčenými orgány a zjistil, že jejím uskutečněním nejsou ohroženy zájmy chráněné ustanoveními zákona o pozemních komunikacích, předpisy vydanými k jeho provedení a zvláštními předpisy.

Silniční správní úřad povolil zřízení sjezdu za podmínek stanovených ve výroku tohoto rozhodnutí, protože byly splněny zákonné podmínky pro vydání tohoto rozhodnutí, kterými jsou předchozí souhlasy vlastníka komunikace a příslušného orgánu Policie České republiky.

Silniční správní úřad povolil zřízení sjezdu za podmínek stanovených ve výroku tohoto rozhodnutí, protože byly splněny zákonné podmínky pro vydání tohoto rozhodnutí, kterými jsou předchozí souhlasy vlastníka komunikace a příslušného orgánu Policie České republiky.

Stanoviska, souhlasy sdělili:

- Policie ČR ze dne 14.12.2023 č.j. KRPB-206750-9/ČJ-2023-0603DI-PET

Účastníci řízení - další dotčené osoby:

Obec Střelice

Vypořádání s návrhy a námitkami účastníků: Účastníci neuplatnili návrhy a námitky.

Vypořádání s vyjádřeními účastníků k podkladům rozhodnutí:

- Účastníci se k podkladům rozhodnutí nevyjádřili.

Poučení účastníků

Proti tomuto rozhodnutí se lze odvolat do 15 dnů ode dne jeho oznámení k odboru územního plánování a stavebního řádu Krajského úřadu Jihomoravského kraje podáním u zdejšího správního orgánu.

Odvolání se podává s potřebným počtem stejnopisů tak, aby jeden stejnopis zůstal správnímu orgánu a aby každý účastník dostal jeden stejnopis. Nepodá-li účastník potřebný počet stejnopisů, vyhotoví je správní orgán na náklady účastníka. Odvoláním lze napadnout výrokovou část rozhodnutí, jednotlivý výrok nebo jeho vedlejší ustanovení. Odvolání jen proti odůvodnění rozhodnutí je nepřipustné.

Toto rozhodnutí nenahrazuje stavební povolení.

Bc.Ing. Lukáš Bínek v. r.
vedoucí stavebního úřadu

Za správnost vyhotovení: Ing. Lukáš Bínek

Poplatek:

Správní poplatek podle zákona č. 634/2004 Sb., o správních poplatcích, ve znění pozdějších předpisů se nevyměňuje.

Obdrží:

účastníci (datové schránky)

1. Obec Střelice, IDDS: gezbr3z
2. NiTraM-projekt, s.r.o., IDDS: sjc5r9z

dotčené orgány

3. Policie České republiky, Krajské ředitelství policie Jihomoravského kraje, Specializované pracoviště dopravního inženýrství, IDDS: jydai6g

O B E C N Í Ú Ř A D S T Ř E L I C E

stavební úřad

nám. Svobody 1, 664 47 Střelice

SPIS. ZN.: STAV/5660/2023/Bi
Č. J.: STRE-068/2024- SU
VYŘIZUJE: Ing. Lukáš Bínek
TEL.: 547 427 416
E-MAIL: lbinek@streliceubrna.cz
DATUM: 4.1.2024

ROZHODNUTÍ

POVOLENÍ ÚPRAVY SJEZDU

Obecní úřad Střelice, stavební úřad (dále jen stavební úřad), jako silniční správní úřad příslušný podle § 40 odst. 5 písm. b) zákona č. 13/1997 Sb., o pozemních komunikacích, ve znění pozdějších předpisů (dále jen "zákon o pozemních komunikacích"), a dále podle ustanovení § 10 odst. 4 zákona o pozemních komunikacích, přezkoumal Vaši žádost o připojení sousední nemovitosti k pozemní komunikaci úpravou sjezdu, kterou dne 1.11.2023 podala

Obec Střelice, IČO 00282618, nám. Svobody 111/1, 664 47 Střelice u Brna,

v zastoupení na základě plné moci

NiTraM-projekt, s.r.o., Ing.Martin Smělý, IČO 06964796, Slunečná 481/6, Nový Lískovec, 634 00 Brno 34

(dále jen "žadatel"), a na základě tohoto přezkoumání, souhlasu Policie ČR-DI Brno-venkov a souhlasu vlastníka komunikace - Obec Střelice podle § 10 odst. 1 zákona o pozemních komunikacích a § 12 vyhlášky č. 104/1997 Sb., kterou se provádí zákon o pozemních komunikacích, ve znění pozdějších předpisů

p o v o l u j e

připojení sousední nemovitosti k pozemní komunikaci úpravou sjezdu:

Střelice- rekonstrukce ulice Školní - úprava připojení MŠ

z místní komunikace (ulice) na pozemku parc. č. 285/20 v katastrálním území Střelice u Brna na pozemku parc.č. 285/21 za účelem úpravy příjezdu mateřské školky.

Pro provedení prací stanoví tyto podmínky:

1. Sjezd bude upraven s bezprašnou vozovkou a v místě napojení na vozovku místní komunikace únosnou natolik, aby nedocházelo k jejímu poklesu a tím k možnému poškozování místní komunikace.
2. Výškově musí být sjezd uzpůsoben tak, aby nedocházelo ke stékání vody na místní komunikaci.
3. Při realizaci budou respektovány podmínky stanovené Policií ČR - dopravním inspektorátem.
- Stavební úpravy a jejich provedení musí být v souladu s platnými stavebně-technickými a normami a předpisy
4. Po celou dobu provádění výkopových prací musí být zajištěna bezpečnost chodců.
5. Bude prováděno průběžné čištění a údržba sjezdu.

Účastníci řízení, na něž se vztahuje rozhodnutí správního orgánu:

Obec Střelice, nám. Svobody 111/1, 664 47 Střelice u Brna

Odůvodnění

Žadatel podal dne 1.11.2023 žádost o povolení úpravy připojení. Uvedeným dnem bylo zahájeno správní řízení ve výše uvedené věci podle § 18 odst. 3 zákona č. 500/2004 Sb., správní řád, ve znění pozdějších předpisů.

Silniční správní úřad v provedeném řízení přezkoumal předloženou žádost z hledisek uvedených v § 10 zákona o pozemních komunikacích a § 12 vyhlášky č. 104/1997 Sb., kterou se provádí zákon o pozemních komunikacích, ve znění pozdějších předpisů, projednal ji s účastníky řízení a dotčenými orgány a zjistil, že jejím uskutečněním nejsou ohroženy zájmy chráněné ustanoveními zákona o pozemních komunikacích, předpisy vydanými k jeho provedení a zvláštními předpisy.

Silniční správní úřad povolil zřízení sjezdu za podmínek stanovených ve výroku tohoto rozhodnutí, protože byly splněny zákonné podmínky pro vydání tohoto rozhodnutí, kterými jsou předchozí souhlasy vlastníka komunikace a příslušného orgánu Policie České republiky.

Silniční správní úřad povolil zřízení sjezdu za podmínek stanovených ve výroku tohoto rozhodnutí, protože byly splněny zákonné podmínky pro vydání tohoto rozhodnutí, kterými jsou předchozí souhlasy vlastníka komunikace a příslušného orgánu Policie České republiky.

Stanoviska, souhlasy sdělili:

- Policie ČR ze dne 14.12.2023 č.j. KRPB-206750-9/ČJ-2023-0603DI-PET

Účastníci řízení - další dotčené osoby:

Obec Střelice

Vypořádání s návrhy a námitkami účastníků: Účastníci neuplatnili návrhy a námitky.

Vypořádání s vyjádřeními účastníků k podkladům rozhodnutí:

- Účastníci se k podkladům rozhodnutí nevyjádřili.

Poučení účastníků

Proti tomuto rozhodnutí se lze odvolat do 15 dnů ode dne jeho oznámení k odboru územního plánování a stavebního řádu Krajského úřadu Jihomoravského kraje podáním u zdejšího správního orgánu.

Odvolání se podává s potřebným počtem stejnopisů tak, aby jeden stejnopis zůstal správnímu orgánu a aby každý účastník dostal jeden stejnopis. Nepodá-li účastník potřebný počet stejnopisů, vyhotoví je správní orgán na náklady účastníka. Odvoláním lze napadnout výrokovou část rozhodnutí, jednotlivý výrok nebo jeho vedlejší ustanovení. Odvolání jen proti odůvodnění rozhodnutí je nepřipustné.

Toto rozhodnutí nenahrazuje stavební povolení.

Bc.Ing. Lukáš Bínek v. r.
vedoucí stavebního úřadu

Za správnost vyhotovení: Ing. Lukáš Bínek

Poplatek:

Správní poplatek podle zákona č. 634/2004 Sb., o správních poplatcích, ve znění pozdějších předpisů se nevyměňuje.

Obdrží:

účastníci (datové schránky)

1. Obec Střelice, IDDS: gezbr3z
2. NiTraM-projekt, s.r.o., IDDS: sjc5r9z

dotčené orgány

3. Policie České republiky, Krajské ředitelství policie Jihomoravského kraje, Specializované pracoviště dopravního inženýrství, IDDS: jydai6g

O B E C N Í Ú Ř A D S T Ř E L I C E

stavební úřad

nám. Svobody 1, 664 47 Střelice

SPIS. ZN.: STAV/5661/2023/Bi
Č. J.: STRE-069/2024- SU
VYŘIZUJE: Ing. Lukáš Bínek
TEL.: 547 427 416
E-MAIL: lbinek@streliceubrna.cz
DATUM: 4.1.2024

ROZHODNUTÍ

POVOLENÍ ÚPRAVY SJEZDU

Obecní úřad Střelice, stavební úřad (dále jen stavební úřad), jako silniční správní úřad příslušný podle § 40 odst. 5 písm. b) zákona č. 13/1997 Sb., o pozemních komunikacích, ve znění pozdějších předpisů (dále jen "zákon o pozemních komunikacích"), a dále podle ustanovení § 10 odst. 4 zákona o pozemních komunikacích, přezkoumal Vaši žádost o připojení sousední nemovitosti k pozemní komunikaci úpravou sjezdu, kterou dne 1.11.2023 podala

Obec Střelice, IČO 00282618, nám. Svobody 111/1, 664 47 Střelice u Brna,

v zastoupení na základě plné moci

NiTraM-projekt, s.r.o., Ing.Martin Smělý, IČO 06964796, Slunečná 481/6, Nový Lískovec, 634 00 Brno 34

(dále jen "žadatel"), a na základě tohoto přezkoumání, souhlasu Policie ČR-DI Brno-venkov a souhlasu vlastníka komunikace - Obec Střelice podle § 10 odst. 1 zákona o pozemních komunikacích a § 12 vyhlášky č. 104/1997 Sb., kterou se provádí zákon o pozemních komunikacích, ve znění pozdějších předpisů

p o v o l u j e

připojení sousední nemovitosti k pozemní komunikaci úpravou sjezdu:

Střelice, rekonstrukce ulice Školní - úpravy připojení samostatného sjezdu

z místní komunikace (ulice) na pozemku parc. č. 285/20 v katastrálním území Střelice u Brna na pozemku parc.č. 356/7, za účelem úpravy samostatného sjezdu a stávající garáže.

Pro provedení prací stanoví tyto podmínky:

1. Sjezd bude upraven s bezprašnou vozovkou a v místě napojení na vozovku místní komunikace únosnou natolik, aby nedocházelo k jejímu poklesu a tím k možnému poškozování místní komunikace.
2. Výškově musí být sjezd uzpůsoben tak, aby nedocházelo ke stékání vody na místní komunikaci.
3. Při realizaci budou respektovány podmínky stanovené Policií ČR - dopravním inspektorátem.
 - Stavební úpravy a jejich provedení musí být v souladu s platnými stavebně-technickými a normami a předpisy
4. Po celou dobu provádění výkopových prací musí být zajištěna bezpečnost chodců.
5. Bude prováděno průběžné čištění a údržba sjezdu.

Účastníci řízení, na něž se vztahuje rozhodnutí správního orgánu:

Obec Střelice, nám. Svobody 111/1, 664 47 Střelice u Brna

Odůvodnění

Žadatel podal dne 1.11.2023 žádost o povolení úpravy připojení. Uvedeným dnem bylo zahájeno správní řízení ve výše uvedené věci podle § 18 odst. 3 zákona č. 500/2004 Sb., správní řád, ve znění pozdějších předpisů.

Silniční správní úřad v provedeném řízení přezkoumal předloženou žádost z hledisek uvedených v § 10 zákona o pozemních komunikacích a § 12 vyhlášky č. 104/1997 Sb., kterou se provádí zákon o pozemních komunikacích, ve znění pozdějších předpisů, projednal ji s účastníky řízení a dotčenými orgány a zjistil, že jejím uskutečněním nejsou ohroženy zájmy chráněné ustanoveními zákona o pozemních komunikacích, předpisy vydanými k jeho provedení a zvláštními předpisy.

Silniční správní úřad povolil zřízení sjezdu za podmínek stanovených ve výroku tohoto rozhodnutí, protože byly splněny zákonné podmínky pro vydání tohoto rozhodnutí, kterými jsou předchozí souhlasy vlastníka komunikace a příslušného orgánu Policie České republiky.

Silniční správní úřad povolil zřízení sjezdu za podmínek stanovených ve výroku tohoto rozhodnutí, protože byly splněny zákonné podmínky pro vydání tohoto rozhodnutí, kterými jsou předchozí souhlasy vlastníka komunikace a příslušného orgánu Policie České republiky.

Stanoviska, souhlasy sdělili:

- Policie ČR ze dne 14.12.2023 č.j. KRPB-206750-9/ČJ-2023-0603DI-PET

Účastníci řízení - další dotčené osoby:

Obec Střelice

Vypořádání s návrhy a námitkami účastníků: Účastníci neuplatnili návrhy a námitky.

Vypořádání s vyjádřeními účastníků k podkladům rozhodnutí:

- Účastníci se k podkladům rozhodnutí nevyjádřili.

Poučení účastníků

Proti tomuto rozhodnutí se lze odvolat do 15 dnů ode dne jeho oznámení k odboru územního plánování a stavebního řádu Krajského úřadu Jihomoravského kraje podáním u zdejšího správního orgánu.

Odvolání se podává s potřebným počtem stejnopisů tak, aby jeden stejnopis zůstal správnímu orgánu a aby každý účastník dostal jeden stejnopis. Nepodá-li účastník potřebný počet stejnopisů, vyhotoví je správní orgán na náklady účastníka. Odvoláním lze napadnout výrokovou část rozhodnutí, jednotlivý výrok nebo jeho vedlejší ustanovení. Odvolání jen proti odůvodnění rozhodnutí je nepřipustné.

Toto rozhodnutí nenahrazuje stavební povolení.

Bc.Ing. Lukáš Bínek v. r.
vedoucí stavebního úřadu

Za správnost vyhotovení: Ing. Lukáš Bínek

Poplatek:

Správní poplatek podle zákona č. 634/2004 Sb., o správních poplatcích, ve znění pozdějších předpisů se nevyměřuje.

Obdrží:

účastníci (datové schránky)

1. Obec Střelice, IDDS: gezbr3z
2. NiTraM-projekt, s.r.o., IDDS: sjc5r9z

dotčené orgány

3. Policie České republiky, Krajské ředitelství policie Jihomoravského kraje, Specializované pracoviště dopravního inženýrství, IDDS: jydaí6g

O B E C N Í Ú Ř A D S T Ř E L I C E

stavební úřad

nám. Svobody 1, 664 47 Střelice

SPIS. ZN.: STAV/5662/2023/Bi
Č. J.: STRE-070/2024- SU
VYŘIZUJE: Ing. Lukáš Bínek
TEL.: 547 427 416
E-MAIL: lbinek@streliceubrna.cz
DATUM: 4.1.2023

ROZHODNUTÍ

POVOLENÍ ÚPRAVY SJEZDU

Obecní úřad Střelice, stavební úřad (dále jen stavební úřad), jako silniční správní úřad příslušný podle § 40 odst. 5 písm. b) zákona č. 13/1997 Sb., o pozemních komunikacích, ve znění pozdějších předpisů (dále jen "zákon o pozemních komunikacích"), a dále podle ustanovení § 10 odst. 4 zákona o pozemních komunikacích, přezkoumal Vaši žádost o připojení sousední nemovitosti k pozemní komunikaci úpravou sjezdu, kterou dne 1.11.2023 podala

Obec Střelice, IČO 00282618, nám. Svobody 111/1, 664 47 Střelice u Brna,

v zastoupení na základě plné moci

NiTraM-projekt, s.r.o., Ing. Martin Smělý, IČO 06964796, Slunečná 481/6, Nový Lískovec, 634 00 Brno 34

(dále jen "žadatel"), a na základě tohoto přezkoumání, souhlasu Policie ČR-DI Brno-venkov a souhlasu vlastníka komunikace - Obec Střelice podle § 10 odst. 1 zákona o pozemních komunikacích a § 12 vyhlášky č. 104/1997 Sb., kterou se provádí zákon o pozemních komunikacích, ve znění pozdějších předpisů

p o v o l u j e

připojení sousední nemovitosti k pozemní komunikaci úpravou sjezdu:

Střelice, rekonstrukce ulice Školní - úprava stávajícího sjezdu do základní školy

z místní komunikace (ulice) na pozemku parc. č. 285/20 v katastrálním území Střelice u Brna na pozemku parc.č. 349/1, za účelem úpravy příjezdu k základní škole.

Pro provedení prací stanoví tyto podmínky:

1. Sjezd bude upraven s bezprašnou vozovkou a v místě napojení na vozovku místní komunikace únosnou natolik, aby nedocházelo k jejímu poklesu a tím k možnému poškození místní komunikace.
2. Výškově musí být sjezd uzpůsoben tak, aby nedocházelo ke stékání vody na místní komunikaci.
3. Při realizaci budou respektovány podmínky stanovené Policií ČR - dopravním inspektorátem.
- Stavební úpravy a jejich provedení musí být v souladu s platnými stavebně-technickými a normami a předpisy
4. Po celou dobu provádění výkopových prací musí být zajištěna bezpečnost chodců.
5. Bude prováděno průběžné čištění a údržba sjezdu.

Účastníci řízení, na něž se vztahuje rozhodnutí správního orgánu:

Obec Střelice, nám. Svobody 111/1, 664 47 Střelice u Brna

Odůvodnění

Žadatel podal dne 1.11.2023 žádost o povolení úpravy připojení. Uvedeným dnem bylo zahájeno správní řízení ve výše uvedené věci podle § 18 odst. 3 zákona č. 500/2004 Sb., správní řád, ve znění pozdějších předpisů.

Silniční správní úřad v provedeném řízení přezkoumal předloženou žádost z hledisek uvedených v § 10 zákona o pozemních komunikacích a § 12 vyhlášky č. 104/1997 Sb., kterou se provádí zákon o pozemních komunikacích, ve znění pozdějších předpisů, projednal ji s účastníky řízení a dotčenými orgány a zjistil, že jejím uskutečněním nejsou ohroženy zájmy chráněné ustanoveními zákona o pozemních komunikacích, předpisy vydanými k jeho provedení a zvláštními předpisy.

Silniční správní úřad povolil zřízení sjezdu za podmínek stanovených ve výroku tohoto rozhodnutí, protože byly splněny zákonné podmínky pro vydání tohoto rozhodnutí, kterými jsou předchozí souhlasy vlastníka komunikace a příslušného orgánu Policie České republiky.

Silniční správní úřad povolil zřízení sjezdu za podmínek stanovených ve výroku tohoto rozhodnutí, protože byly splněny zákonné podmínky pro vydání tohoto rozhodnutí, kterými jsou předchozí souhlasy vlastníka komunikace a příslušného orgánu Policie České republiky.

Stanoviska, souhlasy sdělili:

- Policie ČR ze dne 14.12.2023 č.j. KRPB-206750-9/ČJ-2023-0603DI-PET

Účastníci řízení - další dotčené osoby:

Obec Střelice

Vypořádání s návrhy a námitkami účastníků: Účastníci neuplatnili návrhy a námítky.

Vypořádání s vyjádřeními účastníků k podkladům rozhodnutí:

- Účastníci se k podkladům rozhodnutí nevyjádřili.

Poučení účastníků

Proti tomuto rozhodnutí se lze odvolat do 15 dnů ode dne jeho oznámení k odboru územního plánování a stavebního řádu Krajského úřadu Jihomoravského kraje podáním u zdejšího správního orgánu.

Odvolání se podává s potřebným počtem stejnopisů tak, aby jeden stejnopis zůstal správnímu orgánu a aby každý účastník dostal jeden stejnopis. Nepodá-li účastník potřebný počet stejnopisů, vyhotoví je správní orgán na náklady účastníka. Odvoláním lze napadnout výrokovou část rozhodnutí, jednotlivý výrok nebo jeho vedlejší ustanovení. Odvolání jen proti odůvodnění rozhodnutí je nepřipustné.

Toto rozhodnutí nenahrazuje stavební povolení.

Bc.Ing. Lukáš Bínek v. r.
vedoucí stavebního úřadu

Za správnost vyhotovení: Ing. Lukáš Bínek

Poplatek:

Správní poplatek podle zákona č. 634/2004 Sb., o správních poplatcích, ve znění pozdějších předpisů se nevyměřuje.

Obdrží:

účastníci (datové schránky)

1. Obec Střelice, IDDS: gezbr3z
2. NiTraM-projekt, s.r.o., IDDS: sjc5r9z

dotčené orgány

3. Policie České republiky, Krajské ředitelství policie Jihomoravského kraje, Specializované pracoviště dopravního inženýrství, IDDS: jydai6g

O B E C N Í Ú Ř A D S T Ř E L I C E

stavební úřad

nám. Svobody 1, 664 47 Střelice

SPIS. ZN.: STAV/5663/2023/Bi
Č. J.: STRE-067/2024- SU
VYŘIZUJE: Ing. Lukáš Bínek
TEL.: 547 427 416
E-MAIL: lbinek@streliceubrna.cz
DATUM: 4.1.2024

ROZHODNUTÍ

POVOLENÍ ZŘÍZENÍ SJEZDU

Obecní úřad Střelice, stavební úřad (dále jen stavební úřad), jako silniční správní úřad příslušný podle § 40 odst. 5 písm. b) zákona č. 13/1997 Sb., o pozemních komunikacích, ve znění pozdějších předpisů (dále jen "zákon o pozemních komunikacích"), a dále podle ustanovení § 10 odst. 4 písm. b) zákona o pozemních komunikacích, přezkoumal Vaši žádost o připojení sousední nemovitosti k pozemní komunikaci zřízením sjezdu, kterou dne 1.11.2023 podala

Obec Střelice, IČO 00282618, nám. Svobody 111/1, 664 47 Střelice u Brna,

v zastoupení na základě plné moci

NiTraM-projekt, s.r.o., Ing.Martin Smělý, IČO 06964796, Slunečná 481/6, Nový Lískovec, 634 00 Brno 34

(dále jen "žadatel"), a na základě tohoto přezkoumání, souhlasu Policie ČR-DI Brno-venkov a souhlasu vlastníka komunikace - Obec Střelice podle § 10 odst. 1 zákona o pozemních komunikacích a § 12 vyhlášky č. 104/1997 Sb., kterou se provádí zákon o pozemních komunikacích, ve znění pozdějších předpisů

p o v o l u j e

připojení sousední nemovitosti k pozemní komunikaci zřízením sjezdu:

Střelice, rekonstrukce ulice Školní - sjezd na parkoviště u polikliniky

z místní komunikace (ulice) na pozemku parc. č. 285/20, v katastrálním území Střelice u Brna na pozemek parc.č. 367/1 za účelem připojení parkoviště s kapacitou 60 parkovacích stání.

Pro provedení prací stanoví tyto podmínky:

1. Sjezd bude proveden s bezprašnou vozovkou a v místě napojení na vozovku místní komunikace únosnou natolik, aby nedocházelo k jejímu poklesu a tím k možnému poškození místní komunikace.
2. Výškově musí být sjezd uzpůsoben tak, aby nedocházelo ke stékání vody na místní komunikaci.
3. Při realizaci budou respektovány podmínky stanovené Policií ČR - dopravním inspektorátem.
 - Stavební úpravy a jejich provedení musí být v souladu s platnými stavebně-technickými a normami a předpisy
 - Po celou dobu provádění výkopových prací musí být zajištěna bezpečnost chodců.
4. Bude prováděno průběžné čištění a údržba sjezdu.

Účastníci řízení, na něž se vztahuje rozhodnutí správního orgánu:

Obec Střelice, nám. Svobody 111/1, 664 47 Střelice u Brna

Odůvodnění

Žadatel podal dne 1.11.2023 žádost o povolení ke zřízení sjezdu. Uvedeným dnem bylo zahájeno správní řízení ve výše uvedené věci podle § 18 odst. 3 zákona č. 500/2004 Sb., správní řád, ve znění pozdějších předpisů.

Silniční správní úřad v provedeném řízení přezkoumal předloženou žádost z hledisek uvedených v § 10 zákona o pozemních komunikacích a § 12 vyhlášky č. 104/1997 Sb., kterou se provádí zákon o pozemních komunikacích, ve znění pozdějších předpisů, projednal ji s účastníky řízení a dotčenými orgány a zjistil, že jejím uskutečněním nejsou ohroženy zájmy chráněné ustanoveními zákona o pozemních komunikacích, předpisy vydanými k jeho provedení a zvláštními předpisy.

Silniční správní úřad povolil zřízení sjezdu za podmínek stanovených ve výroku tohoto rozhodnutí, protože byly splněny zákonné podmínky pro vydání tohoto rozhodnutí, kterými jsou předchozí souhlasy vlastníka komunikace a příslušného orgánu Policie České republiky.

Silniční správní úřad povolil zřízení sjezdu za podmínek stanovených ve výroku tohoto rozhodnutí, protože byly splněny zákonné podmínky pro vydání tohoto rozhodnutí, kterými jsou předchozí souhlasy vlastníka komunikace a příslušného orgánu Policie České republiky.

Stanoviska, souhlasy sdělili:

- Policie ČR ze dne 14.12.2023 č.j. KRPB-206750-9/ČJ-2023-0603DI-PET

Účastníci řízení - další dotčené osoby:

Obec Střelice

Vypořádání s návrhy a námitkami účastníků: Účastníci neuplatnili návrhy a námitky.

Vypořádání s vyjádřeními účastníků k podkladům rozhodnutí:

- Účastníci se k podkladům rozhodnutí nevyjádřili.

Poučení účastníků

Proti tomuto rozhodnutí se lze odvolat do 15 dnů ode dne jeho oznámení k odboru územního plánování a stavebního řádu Krajského úřadu Jihomoravského kraje podáním u zdejšího správního orgánu.

Odvolání se podává s potřebným počtem stejnopisů tak, aby jeden stejnopis zůstal správnímu orgánu a aby každý účastník dostal jeden stejnopis. Nepodá-li účastník potřebný počet stejnopisů, vyhotoví je správní orgán na náklady účastníka. Odvoláním lze napadnout výrokovou část rozhodnutí, jednotlivý výrok nebo jeho vedlejší ustanovení. Odvolání jen proti odůvodnění rozhodnutí je nepřípustné.

Toto rozhodnutí nenahrazuje stavební povolení.

Bc.Ing. Lukáš Bínek v. r.
vedoucí stavebního úřadu

Za správnost vyhotovení: Ing. Lukáš Bínek

Poplatek:

Správní poplatek podle zákona č. 634/2004 Sb., o správních poplatcích, ve znění pozdějších předpisů se nevyměřuje.

Obdrží:

účastníci (datové schránky)

1. Obec Střelice, IDDS: gezbr3z
2. NiTraM-projekt, s.r.o., IDDS: sjc5r9z

dotčené orgány

3. Policie České republiky, Krajské ředitelství policie Jihomoravského kraje, Specializované pracoviště dopravního inženýrství, IDDS: jydaí6g

TABULKA CÍŽÍCH MAJITELŮ POZEMLÍ NA KTERÝCH SE UMÍSTÍJE STAVBA

PARCELA	MAJITEL PARCELY	VÝMĚRA	SOUHLAS S PROVEDENÍM PODPIS	DATUM
373/1	Zemanová Veronika Bc., Komenského 833, 66444 Dolní Kounice (386/015)	16 m ²	<i>[Signature]</i>	20.12.23
	Obec Sřelice nám. Svobody 111/1, 66443 Sřelice (557/01)		<i>[Signature]</i>	11.11.23

Svým podpisem podle § 184a stavebního zákona souhlasí vlastník pozemků se stavebním záměrem

LEGENDA

- STÁVAJÍCÍ STAV
- NAVŘZENÝ STAV
- ASFALOVÁ VOZOVKA - ČÁST KONSTRUKCE
- ASFALOVÁ VOZOVKA - CELÁ KONSTRUKCE
- BETONOVÁ DLAŽBA TL 60 mm
- BETONOVÁ DLAŽBA TL 80 mm
- BETONOVÁ DLAŽBA TL 80 mm - JINÝ ODSTIN (ANTRACIT)
- BETONOVÁ DLAŽBA TL 80 mm - DISTANČNÍ
- ZATRAVNĚNÍ
- PLOCHA URČENÁ K ZASAKOVÁNÍ
- KAČÍREK
- STÁVAJÍCÍ / KALENÍ STROMU
- VÝSADBA STROMU / KÉRE
- STÁVAJÍCÍ DOPRAVNÍ ZNAČENÍ
- NAVŘZENÉ DOPRAVNÍ ZNAČENÍ

SOUŘADNICOVÝ SYSTÉM JTSK VÝŠKOVÝ SYSTÉM BPV

STAVEBNÍK	RAZÍTKO
Obec Sřelice nám. Svobody 111/1 664 47 Sřelice u Brna IČ: 00282618 DIČ: CZ00282618	
HLAVNÍ PROJEKTANT: NITRAH-projekt, s.r.o. Slunečná 481/6, Nový Lískovec 634 00 Brno tel: +420 737 103 315 mail: nra@nitrah.cz IČ: 06964796 DIČ: CZ06964796	ING. MARTIN SMĚLÝ ČKAIT - 1004435
NÁZEV STAVBY:	

Sřelice, rekonstrukce ulice Školní

MĚŘÍTKO	1 : 250	KRAJ	JIHOHMORAVSKÝ
DATUM	květen 2023	OKRES	BRNO - VENKOV
VYPRACOVAL	Ing. Lukáš Čulek	MÍSTO STAVBY	SŘELICE
VED. PROJEKTANT	Ing. Martin Smělý	KAT. ÚZEMÍ	SŘELICE U BRNA
STUPEŇ	DUR-OSP	Č. KAT. ÚZEMÍ	757 438
NÁZEV VÝKRESU			

VÝŘEZ SITUACE - SOUHLAS SE STAVBOU

KÓD	-	ČÍSLO VÝKRESU	01	PARÉ
-----	---	---------------	----	------

